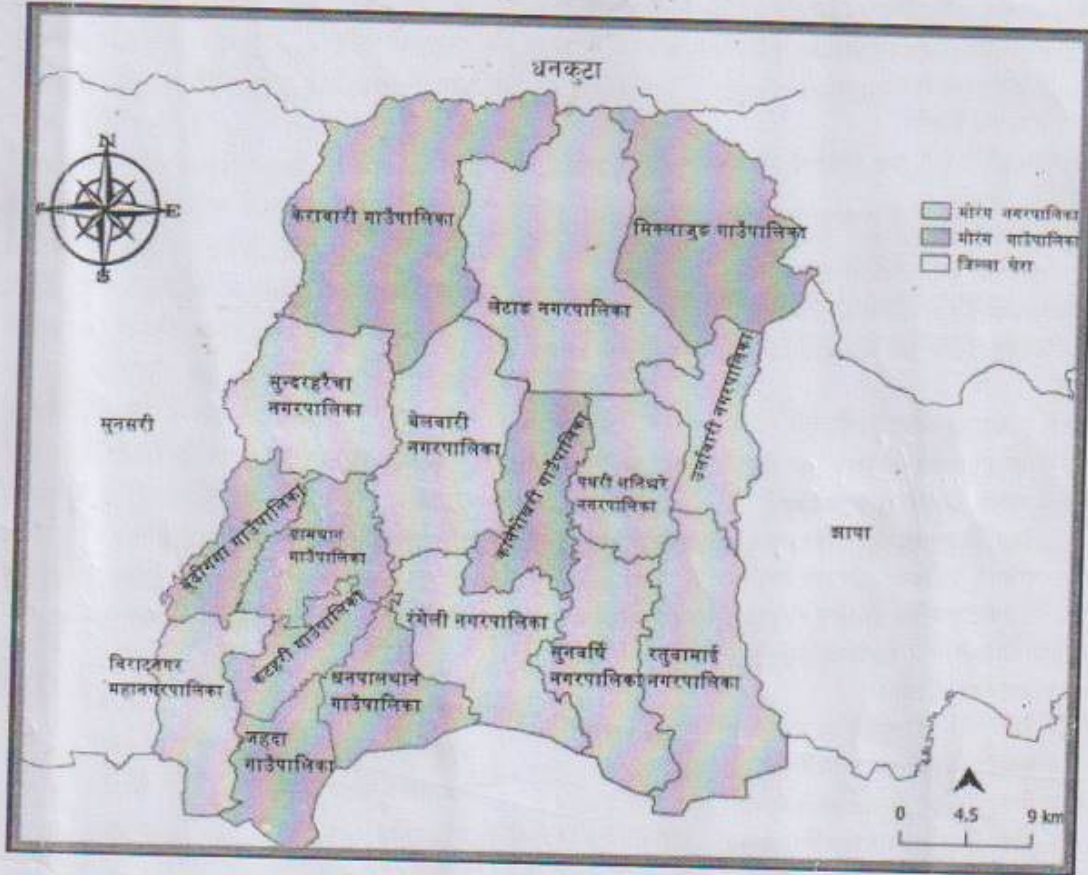




मनसुन पुर्वतयारी तथा प्रतिकार्य योजना, २०८२

अघावधिक



जिल्ला विपद् व्यवस्थापन समिति, मोरङ
कोशी प्रदेश, नेपाल

जिल्ला लिड सहयोगी निकाय:

✚ नेपाल रेडक्रस सोसाइटी
मोरङ जिल्ला शाखा, विराटनगर

[Signature]
प्रमुख जिल्ला अधिकारी

विषयसूची



१. परिच्छेद: १ पृष्ठभूमि	
१.१. जिल्लाको परिचय	
१.१.१. भौगोलिक अवस्थिति	१
१.१.२. राजनैतिक तथा प्रशासनिक विभाजन	१
१.१.३. जलवायु	१
१.१.४. प्रमुख नदी तथा जल भण्डार	२
१.१.५. भू-उपयोगको स्थिति	२
१.१.६. जनसंख्या विवरण	२
२. परिच्छेद: २ मनसून पूर्वतयारी तथा प्रतिकार्य योजनाको पृष्ठभूमि र उद्देश्य	२
२.१. योजनाको पृष्ठभूमि	
२.२. मनसून पूर्वतयारी तथा प्रतिकार्य योजनाको उद्देश्य	३
२.३. मनसून पूर्वतयारी तथा प्रतिकार्य योजनाको अपेक्षित नतिजा	३
२.४. मनसून पूर्वतयारी तथा प्रतिकार्य योजनाको सिमा	३
२.५. मनसून पूर्वतयारी तथा प्रतिकार्य योजनाको आवश्यकता तथा महत्व	३
३. परिच्छेद: ३	४
३.१. विगतका विपद्हरुको विश्लेषण	
३.१.१. सम्भाव्य प्रकोपको आँकलन तथा संभावित प्रभाव क्षेत्रको नक्साङ्कन:	४
३.१.२. विगतमा, वि.पदबाट भएको क्षति	६
३.१.३. मोरङ जिल्लाका प्रमुख खोला एवं नदीहरु साथै तिनले क्षति गर्ने मुख्य स्थानहरु	८
३.१.४. सम्भाव्य प्रकोपको आँकलन तथा संभावित प्रभाव क्षेत्रको नक्साङ्कन	१०
३.१.५. बाढीबाट प्रभावित स्थानीय तहहरु र प्रभावित हुने क्षेत्रहरु	१२
३.२. कानुनी नीतिगत तथा संस्थागत व्यवस्था	
३.२.१. नेपालको संविधान	
३.२.२. विपद् जोखिम न्यूनीकरण तथा व्यवस्थापन ऐन २०७४	२६
३.२.३. स्थानीय सरकार सञ्चालन ऐन २०७४	२६
३.२.४. विपद् जोखिम न्यूनीकरण सम्बन्धी राष्ट्रिय नीति २०७५	२६
३.२.५. प्रदेश विपद् व्यवस्थापन ऐन, २०७५	२६
३.३. विपद् सङ्घटनसन्ततता तथा क्षमता विश्लेषण	२७
३.४. प्रकोप घटना पूर्वानुमान तथा पूर्वसूचना प्रणाली विश्लेषण	२७
३.५. सरोकारवाला निकाय, संस्थाहरुको विवरण लेखाजोखा	२७
४. परिच्छेद: ४	२८
४.१. मनसून संरक्षण	
५. परिच्छेद: ५	२८
६. परिच्छेद: ६	२८
६.१. खोज तथा उद्धार विषयगत क्षेत्रको परिचय	
६.२. सम्भावित परिदृश्य	३०
६.३. विषयगत क्षेत्रको उद्देश्य	३०
६.४. आपत्कालीन प्रतिकार्य योजना	३१
६.५. प्रतिकार्यका लागि पूर्वतयारी	३१
६.६. अस्थायी आवास, नैरखाद्य सामग्री व्यवस्थापन	३४
६.७. विपद् पछिको सम्भावित परिदृश्य	३६
	३६

प्रमुख जिल्ला अधिकारी

परिच्छेद: १



१. पृष्ठभूमि

१.१ जिल्लाको परिचय

कोशी प्रदेशको ऐतिहासिक गौरव बोकेको मोरङ जिल्ला जनसंख्याको दृष्टिकोणले नेपालको दोस्रो तथा विकास सूचकाङ्कको आधारमा चौथो स्थानमा रहेको छ । प्राचीनकालमा विराट राजाको राजधानी मोरङमा रहेको थियो । कालान्तरमा यसै जिल्लामा "हाङ" नामक किरांती राजाले राज्य सञ्चालन गरेको पाइन्छ । त्यसबेला यस प्रशासनिक क्षेत्रलाई "मावारङ" भनिन्थ्यो । पछि, "मावारङ" भन्ने शब्द नै अपभ्रंश भई मोरङ भन्न थालिएको हो भन्ने किंवदन्ती रहेको छ । ८० प्रतिशत भू-भाग तराइले ओगटेको यो जिल्ला पूर्वी नेपालको औद्योगिक एवं व्यापारिक केन्द्रको रूपमा परिचित छ ।

मोरङ जिल्लाको आकृति उत्तर दक्षिण लम्बाईमा आयताकारको छ । जमिनको बनावट अनुसार यस जिल्लामा पहाडी क्षेत्र, भावर क्षेत्र र तराई क्षेत्र रहेको छ । उष्ण, अर्धउष्ण र समशीतोष्ण हावापानी भएको यस जिल्लामा अधिकतम तापक्रम ४२.५ डिग्री से. देखि न्यूनतम ३.७ डिग्री से. सम्म पुग्दछ । वार्षिक औषत वर्षा १८१२ मि.मि. हुने गरेको छ । पहाडी खण्ड निकै विकट रहेतापनि फलफूल तथा तरकारी उत्पादनमा क्रमशः विकसित बन्दैछ । वीचको भावर क्षेत्रमा दुग्धेनी माटो भएकोले उत्पादन कम हुन्छ । तराई क्षेत्र समथल तथा मालिलो भएकाले धान, मकै, गहुँ तोरी जस्ता कृषिवाली राम्रो उत्पादन हुन्छ ।

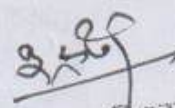
महाभारतकालीन विराट राजाको दरवार, राजारानी धिमाल पोखरी, गोविन्दपुरको सुनवर्षी पोखरी, हरैचाको किच्चक गढी, डाईनियाको हरिध्वन्द्र गढीलगायत ऐतिहासिक स्थलहरू रहेको मोरङ जिल्ला धार्मिक तथा पर्यटकीय दृष्टिकोणले महत्वपूर्ण छ । सांस्कृतिक विविधता तथा विभिन्न जातजातिको बसोबास भएकोले आ-आफ्नै भेषभुषा तथा रहनसहन र संस्कृति यहाँ देख्न सकिन्छ । उत्पादन, अवसरको उपलब्धता तथा शहरीकरणको बढ्दो प्रभावका कारण अन्य जिल्लाबाट बसाई सरेर आउने क्रम बढ्दो छ ।

१.१.१ भौगोलिक अवस्थिति

पूर्व	झापा र इलाम (मावा खोला)
पश्चिम	सुनसरी जिल्ला (बुढी/केसलिया खोला)
उत्तर	धनकुटा, पाँचथर
दक्षिण	विहार राज्य, भारत
अक्षांश	२६' २०" उत्तर देखि २६' ५३" उत्तर
देशान्तर	८७' ११" पूर्वदेखि ८७' ४१" पूर्व
क्षेत्रफल	१८५५ वर्ग कि.मी
औषत लम्बाई	लगभग ४६ कि.मी. (पूर्व पश्चिम)
औषत चौडाई	लगभग ५४ कि.मी. (उत्तर दक्षिण)
उचाई	समुद्र सतहबाट करिब ६० मी. देखि २४१० मी. सम्म

१.१.२ राजनैतिक तथा प्रशासनिक क्षेत्र विभाजन

कोशी प्रदेश	कोशी प्रदेशको राजधानी
जिल्ला सदरमुकाम	विराटनगर
प्रतिनिधि सभा निर्वाचन क्षेत्र	६
प्रदेश सभा निर्वाचन क्षेत्र	१२
महानगरपालिका	१
नगरपालिका	८
गाउँपालिका	८


प्रमुख जिल्ला अधिकारी



१.१.३ जलवायु

हावापानी	उष्ण र समशितोष्ण
वार्षिक औषत वर्षा	१८१२ मि.मि.
तापक्रम अधिकतम	४०.५' से.
तापक्रम न्यूनतम	३.७' से.

१.१.४ प्रमुख नदी तथा जल भण्डार

जलभण्डार वा जलश्रोतको हिसाबले मोरङ जिल्लामा प्रशस्तै खोला नाला तथा पोखरीहरू छन् । यहाँका खोलानालाहरू विशेषतः तीन प्रकारका छन् ।

- क) महाभारत क्षेत्रबाट उत्पत्ति भई आएका जसमा खदम, चिसाङ्ग, मावा, रतुवा, बक्राहा खोला आदि पदर्छन । यी खोलाहरूमा हिउँद याममा पनि प्रायः पानी बगिरहन्छ ।
- ख) अन्य समयमा सामान्य पानीको बहाव रहेता पनि वर्षा याममा पानीको बहाव धेरै हुने खहरे तथा अन्य खोलाहरूमा बुढी, सिधिया, लोहन्द्रा, डाँस, केसलिया, मरिया, बक्रा, बेतौना, जुडी, साखारे आदि छन् । अन्य साना खहरे खोलाहरू पनि प्रशस्तै छन् ।
- ग) साथै यस जिल्लामा उल्लेखनीय तालहरू नभएतापनि गाउँमा साना पोखरीहरू प्रशस्तै पाइन्छन् । जस मध्ये रतुवामाइ नगरपालिकाको सुनवर्षी पोखरी र भोगटेनीको राजारानी धिमाल पोखरीलाई ऐतिहासिक तथा सांस्कृतिक दृष्टिले पनि महत्वपूर्ण मानिन्छ ।
- घ) यस जिल्ला भित्र बेतना सिमसार क्षेत्र एवं सुनवर्षी र कानेपोखरी जस्ता प्राकृतिक जल भण्डारहरू पनि रहेका छन् ।

१.१.५ भू-उपयोगको स्थिति

सिनं.	कूल क्षेत्रफल	१,८५,५०० हेक्टर
१.	खेतीयोग्य क्षेत्र	१,०५,२७० हेक्टर
२.	सिंचित क्षेत्र	६८,५४० हेक्टर
३.	वन क्षेत्र	४३,१८४ हेक्टर
४.	नदी, सडक, नहर	४,०६९ हेक्टर
५.	आवास क्षेत्र	५,०५९ हेक्टर
६.	पहाड, पाखा, बाँझो, पर्ति	१५,६०२ हेक्टर

स्रोत: जिल्ला पार्ष्वीचित्र मोरङ, २०७०

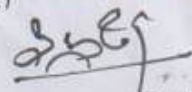
१.१.६ जनसंख्या विवरण:

वि.स.२०७८ सालको राष्ट्रिय जनगणनाको तथ्यांक अनुसार यस जिल्लाको कुल जनसंख्या ११,४८,१५६ रहेको छ जस मध्ये पुरुष ५,५७,५१२ जना र महिला ५,९०,६४४ जना (पुरुष ४८.५५ र महिला ५१.४५ प्रतिशत) रहेको छ ।

पछिल्लो १० वर्षमा जिल्लाको जनसांख्यिक अवस्था:

साल	पुरुष		महिला		कूल जम्मा
	जम्मा	प्रतिशत	जम्मा	प्रतिशत	
२०६८	४,६६,७१२	४८.३४	४,९८,६५८	५१.६६	९,६५,३७०
२०७८	५,५७,५१२	४८.५५	५,९०,६४४	५१.४५	११,४८,१५६

(स्रोत: राष्ट्रिय जनगणना, २०७८)


प्रमुख जिल्ला अधिकारी

परिच्छेद: २

मनसुन पूर्वतयारी तथा प्रतिकार्य योजनाको पृष्ठभूमि र उद्देश्य

२.१ योजनाको पृष्ठभूमि

मोरङ जिल्ला मनसुनका सृजित प्रकोपहरूबाट उच्च जोखिममा रहेको छ । यसको जोखिमलाई न्यूनीकरण एवं व्यवस्थापन गर्न र प्रकोप सिर्जित विपद्को समयमा प्रभावकारी रूपमा मानवीय सहायता उपलब्ध गराउन, दक्ष एवं अर्धदक्ष जनशक्ति, स्वयंसेवकहरू एवं साधन स्रोतहरूको प्रभावकारी परिचालन गर्न र सम्बन्धित निकायहरूको जिम्मेवारीलाई प्रष्ट किटान गर्नका लागि मनसुन पूर्वतयारी तथा प्रतिकार्य योजनाले महत्वपूर्ण भूमिका निर्वाह गर्दछ। आपतकालिन समयमा गरिने प्रभावकारी मानवीय प्रतिकार्यमा संलग्न निकायहरूको पूर्वतयारीको स्तर, उनीहरूको क्षमता तथा सबै तहमा उपलब्ध स्रोत साधनले ठूलो प्रभाव पर्दछ । मनसुनबाट मानवीय क्षतिलाई कम गर्न मनसुन पूर्वतयारी तथा आपत्कालीन प्रतिकार्यलाई मजबुत बनाउन जरुरी छ । सो कार्यलाई व्यवस्थित गर्न "मनसुन पूर्वतयारी तथा प्रतिकार्य योजना, मोरङ-२०८२" तर्जुमा गरिएको छ । यो योजना जिल्ला विपद् पुर्व तयारी तथा प्रतिकार्य योजना, मोरङको सहयोगी योजनाको रूपमा रहने छ ।

विना पूर्वतयारी प्रभावकारी प्रतिकार्य गर्न नसकिने हुनाले पूर्वतयारीलाई यस योजनाले विशेष महत्व दिने गरिएको छ । यस योजना जिल्ला विपद् व्यवस्थापन समितिको बैठकबाट पारित गरि लागु गरिने छ ।

२.२ मनसुन पूर्वतयारी तथा प्रतिकार्य योजनाका उद्देश्यहरू:

यस मनसुन तथा प्रतिकार्य योजनाका मुख्य उद्देश्यहरू निम्नानुसार रहेका छन्:

- विगतका विपद् जोखिमको तथ्याङ्कका आधारमा यो वर्षको मनसुन सृजित विपद्को सम्भावित जोखिम पुर्वानुमान गर्ने,
- विपद् जोखिम आँकलनको आधारमा यो वर्ष मनसुनजन्य विपद्बाट प्रभावित हुनसक्ने जनसंख्याको आँकलन गर्ने,
- विपद् व्यवस्थापनसँग सम्बन्धित विषयगत क्षेत्र तथा सरोकारवाला निकायको मनसुन पूर्वतयारी र प्रतिकार्य कार्ययोजना एकीकरण गर्ने,
- मनसुन पूर्वतयारी तथा प्रतिकार्यमा समन्वयात्मक र एकीकृत क्रियाकलाप तय गरी मनसुन प्रतिकार्यलाई प्रभावकारी बनाउने,
- स्थानीय तहको मनसुन पूर्वतयारी तथा प्रतिकार्य कार्ययोजना बनाउन आधार प्रदान गर्ने ।

२.३. मनसुन पूर्वतयारी तथा प्रतिकार्य योजनाको अपेक्षित नतिजा:

यस योजनाका केही अपेक्षित नतिजा देहायानुसार हुने प्रक्षेपण गरिएको छ:

- मनसुन पूर्व गर्नुपर्ने आधारभूत पूर्वतयारीका कार्य सुनिश्चित हुनेछन् ।
- मनसुनको समयमा मानवीय सहयोग कार्यलाई प्रभावकारी र सुव्यवस्थित गर्न सकिनेछ ।
- मनसुन पूर्वतयारी तथा प्रतिकार्यका लागि सरोकारवाला र समुदायबीच समन्वय र सहकार्यको अभिवृद्धि हुनेछ ।
- प्रभावितलाई आफ्नो अधिकार र दायित्वकोबारेमा सचेत हुने अवसर प्राप्त हुनेछ ।
- खोज तथा उद्धार र राहत जस्ता कार्यमा प्रभावित समुदायको समान पहुँचमा अभिवृद्धि हुनेछ ।

२.४ मनसुन पूर्वतयारी तथा प्रतिकार्य योजनाका सीमा:

यस योजनाका निम्नानुसार सीमा रहेका छन्

१. यस योजनाले विगतको अनुभवको आधारमा मनसुनबाट हुन सक्ने जनधनको क्षतिलाई आधारमानी तर्जुमा गरिएको छ ।
२. मनसुनको समयमा योजना अनुरूप मानवीय सहयोग उपलब्ध गराउन जिल्ला विपद् व्यवस्थापन समितिसँग स्रोतको अभाव हुन सक्ने भएकाले योजना अनुरूप विपद् प्रतिकार्यका कार्यक्रम सञ्चालन गर्न संघीय,



प्रादेशिक सरकार एवं स्थानीय तह र मानवीय सहायतामा संलग्न संघसंस्थाहरुको सहयोग लिनुपर्ने अवस्था छ ।

३. जिल्लामा विगतका वर्षहरुमा भएका विपद्को उपलब्ध तथ्याङ्कहरुलाई आधार मानी प्रभावित हुन सक्ने घरघुरी र जनसंख्याको अनुमान गरिएको छ ।
४. योजना कार्यान्वयन गर्ने सन्दर्भमा सम्बन्धित सरकारी कार्यालय, स्थानीय तह, सुरक्षा निकाय, नीजि क्षेत्र, गैर सरकारी तथा अन्तर्राष्ट्रिय गैर सरकारी क्षेत्र, संयुक्त राष्ट्र संघका निकायहरुले वार्षिक योजना बनाउदा यसमा रहेका पक्षहरुलाई समेत समेटी योजनामा राख्ने र बजेट छुट्याउनु पर्ने हुन्छ ।

२.५ मनसुन पूर्वतयारी तथा प्रतिकार्य योजनाको आवश्यकता तथा महत्व

- मानवीय सहायताका सन्दर्भमा विपद् जोखिम व्यवस्थापनमा संलग्न निकाय एवं उपलब्ध स्रोतसाधन पहिचान गराउँछ ।
- विपद् पूर्वतयारी तथा प्रतिकार्यका लागि अपुग स्रोत (खाडल) पहिचान गरी त्यसको पूर्तिको व्यवस्था गर्न आवश्यक वातावरण मिलाउँछ ।
- विपद् जोखिम व्यवस्थापनमा विभिन्न विषयक्षेत्र अन्तर्गतका निकायहरुको भूमिका निर्धारण गरी विपद्का असरहरुको सामना गर्न एकीकृत प्रयासलाई सुनिश्चित गर्छ ।
- विपद्को समयमा मानवीय सहयोगलाई व्यवस्थित गर्ने सुनिश्चितता दिन्छ ।
- विपद्को जोखिम कम गर्न सरोकारवाला र समुदायलाई हातेमालो गर्ने प्रेरणा दिन्छ ।
- उद्धार र राहत जस्ता कार्यमा प्रभावित समुदायको समान पहुँचको प्रत्याभूति गर्छ ।
- आपत्कालीन समयमा सूचना र जानकारी प्रक्षेपणलाई व्यवस्थित गर्न सहयोग गर्छ ।
- सामाजिक, सांस्कृतिक मर्यादा तथा सद्भाव अभिवृद्धिको लागि मार्ग प्रशस्त गर्छ ।
- खानेपानी, सरसफाई र स्वच्छता प्रवर्द्धनका विषयलाई व्यवस्थित गर्दछ ।
- उपलब्ध स्रोतको सही सदुपयोग गरी प्रभावित समुदायलाई मानवीय पीडा कम गर्न सहयोग गर्छ ।
- क्षेत्रगत रूपमा कामको बौद्धिक हुने हुँदा मानवीय सहयोग पारदर्शी, प्रभावकारी र व्यवस्थित हुनुको साथै सेवाप्रदायकमा जवाफदेही र उत्तरदायित्वको भावनाको विकास गराउँछ ।

परिच्छेद: ३

विपद् जोखिमको अवस्था

३.१. विगतका विपद्हरुको विश्लेषण

यस जिल्लामा महाभारत र चुरे पर्वतमालाबाट उत्पन्न भएर बग्ने दर्जनौं साना तथा ठूला नदीले उत्पन्न गर्ने विपद्का कारण मोरङ जिल्लाका विभिन्न क्षेत्रहरु वर्षेनी जोखिम झेल्न बाध्य भएका छन् । विपद् पूर्वतयारीका विषयमा पर्याप्त ज्ञानको अभाव, नदी कटान क्षेत्रहरुमा कमजोर तटबन्ध निर्माण, वर्षेनी नदीले आफ्नो बहाव क्षेत्र परिवर्तन, प्राकृतिक स्रोत साधनको अत्यधिक दोहन, विकास निर्माणका कामहरु विपद् संवेदनशील नहुनु आदि यसका मुख्य कारणहरु रहेका छन् । वर्षायाममा थोरै समयमा अधिक पानी पर्नु, लामो समयसम्म पानी पर्नु, खोला खोल्सामा आकस्मिक अत्यधिक बहाव हुनु, पहिरोग्रस्त क्षेत्र र नदी किनारका वासिन्दा विस्थापित हुनु, खेतीयोग्य जमिनमा क्षति, कृषि बाली तथा पशु चौपायाको क्षति, भौतिक तथा मानवीय क्षति जस्ता विपद्जन्य घटना आई पर्ने गरेका छन् ।

३.१.१ सम्भाव्य प्रकोपको आँकलन तथा संभावित प्रभाव क्षेत्रको नक्साङ्कन:

स्थानीय तहको प्रकोप स्तरीकरण तथा संभावित विपद् प्रभावित वडा वा क्षेत्रहरुको पहिचान गरी तलको तालिकामा देहायबमोजिम प्रस्तुत गरिएको छ ।

जिल्लास्थित स्थानीय तहको समग्र मनसून संकटासन्नताको अवस्था



क्र.सं.	स्थानीय तहहरू	मनसून	स्तरीकरण
१	बिराटनगर महानगरपालिका	सबै वडा	मध्यम
२	उर्लावारी न.पा.	सबै वडा	न्यून
३	बेलवारी न.पा.	सबै वडा	न्यून
४	रंगेली न.पा.	सबै वडा	मध्यम
५	पथरी शानिघरे न.पा.	सबै वडा	मध्यम
६	सुन्दर हरैचा न.पा.	सबै वडा	न्यून
७	सेटाङ्ग न.पा.	सबै वडा	न्यून
८	सुनवर्षि नगरपालिका	सबै वडा	न्यून
९	रतुवामाई नगरपालिका	सबै वडा	न्यून
१०	जहदा गा.पा.	सबै वडा	उच्च
११	बुढिगंगा गा.पा.	सबै वडा	न्यून
१२	धनपालथान गा.पा.	सबै वडा	मध्यम
१३	कटहरी गा.पा.	सबै वडा	मध्यम
१४	केरावारी गा.पा.	सबै वडा	न्यून
१५	मिक्लाजुङ्ग गा.पा.	सबै वडा	न्यून
१६	कानेपोखरी गा.पा.	सबै वडा	मध्यम
१७	ग्रामथान गा.पा.	सबै वडा	मध्यम

३५८१
प्रमुख जिल्ला अधिकारी

२०६८ देखि २०७८ सम्म
 २५७



३.१.२ विगतमा मनसुनुबाट भएको क्षति

विषय	२०७८			२०७९			२०८०			२०८१			२०८२ देखि २०७८ सम्म प्रभावित		
	मानवीय क्षति	प्रभावित परिवार	आर्थिक क्षति	मानवीय क्षति	प्रभावित परिवार	आर्थिक क्षति	मानवीय क्षति	प्रभावित परिवार	आर्थिक क्षति	मानवीय क्षति	प्रभावित परिवार	आर्थिक क्षति	मानवीय क्षति	प्रभावित परिवार	आर्थिक क्षति
गढी तथा डुबान	१ मानस तथा बर्नाई	१०४७	१०००००	२ मानस	१८४८	१,३०,०००	५ मानस	५८८८	३३३,०००	०	१	१००००००	१००००००	१००००००	१००००००
रटवाड	२ मानस	१०४७	१,१०,०००	१ पुस्तक	१०४७	१,१०,०००	१ पुस्तक	१०४७	१,१०,०००	३ मानस	१	१,१०,०००	१,१०,०००	१,१०,०००	१,१०,०००
भगलानी	२ मानस	१०४७	१,१०,०००	२ मानस	१०४७	१,१०,०००	१ पुस्तक	१०४७	१,१०,०००	३ मानस	१	१,१०,०००	१,१०,०००	१,१०,०००	१,१०,०००
गवाहरी	१०४७	१०४७	१,१०,०००	१०४७	१०४७	१,१०,०००	५ मानस	५८८८	३३३,०००	१०४७	१	१,१०,०००	१,१०,०००	१,१०,०००	१,१०,०००



विपद	२०७८			२०७९			२०८०			२०८१			२०८२ देखि २०७८ सम्म प्रभावित			
	मानवीय क्षति	प्रभावित परिवार	आर्थिक क्षति	मानवीय क्षति	प्रभावित परिवार	आर्थिक क्षति	मानवीय क्षति	प्रभावित परिवार	आर्थिक क्षति	मानवीय क्षति	प्रभावित परिवार	आर्थिक क्षति	मानवीय क्षति	प्रभावित परिवार	आर्थिक क्षति	
उपदेश																
बंगली जनाबार प्रांतक	६ मृत्यु २ घाइते	२४ २६२	०००'०४'६	२ मृत्यु ६ घाइते	१२४ ११७८	०००'४८'६	४ मृत्यु ११ घाइते	२४ ०४९	१'००'४४'२०'९	३ मृत्यु	१ घर पूर्ण क्षति, २९ आंशिक क्षति	१'३६'२०'००	४ मृत्यु			३ मृत्यु ६ घाइते १ घाइते, २ घाइते १९ मृत्यु ११ घाइते
सम्मान																


स्रोत: जिल्ला अपतकालिन कार्य सञ्चालन केन्द्र, मोरङ २०८२

३५९
प्रमुख जिल्ला अधिकारी



३.१.३ मोरङ जिल्लाका प्रमुख खोला एवं नदीहरू साथै तिनले क्षती गर्ने मुख्य स्थानहरू :

क्र.सं.	खोला/नदीको नाम	प्रभावित स्थानीय तह	विगतमा प्रभावित र आगामी समयमा प्रभावित हुन सक्ने क्षेत्रहरू
१	बुढी/केशलिया	सुन्दरहरैचा न.पा, बुढीगंगा गा.पा., विराटनगर म.न.पा	सुन्दरपुर, दुलारी, सिसवनी वडहरा, मुरेरी, बौरहा हाथिमुडा, टंकिसिनवारी, विराटनगर
२	सिंधिया	बुढीगंगा गा.पा., विराटनगर म.न.पा, ग्रामथान गा.पा., कटहरी गा.पा., जहदा गा.पा.	हात्तिमुडा, टंकिसिनवारी, विराटनगर, बुधनगर, डंग्राहा, सिसवनी वडहरा, तेतरिया, वैजनाथपुर, लखन्तरी, कटहरी, भाथिगज, धुनी, भुटाहा, भोलाटोल
३	लोहन्द्रा	बेलवारी न.पा, सुन्दरहरैचा न.पा, ग्रामथान गा.पा., कटहरी गा.पा., जहदा गा.पा., रंगेली न.पा, धनपालथान गा.पा.	बेलवारी, कसेनी, ववियाविर्ता, सिसवनी जहदा, मझारे, सुन्दर हरैचा, मोतिपुर, थलाहा, कटहरी, महादेवकोल, भीमपुर, तरिगमा, सुकुम्बासी बस्ती, मोहनपुर, धनपालथान
४	चिसाइ	लेटाङ्ग न.पा, केरावारी गा.पा., बेलवारी न.पा, कानेपोखरी गा.पा., रंगेली न.पा.	लेटाङ्ग भोगटेनी, बाहुनी, केरावारी, होक्लावारी, दर्वेशा, केरौन, रंगेली
५	डांस/मरिया बक्राहा	लेटाङ्ग न.पा, पथरी शनिश्चरे न.पा, कानेपोखरी गा.पा., रंगेली न.पा	वारङ्गी, जाँते, पथरी शनिश्चरे, वयरवन, हसन्दह, अमरदह, टकुवा, दर्वेशा, रंगेली न.पा. ७ र ८ वडा, सोराभाग, सुनवर्षी नगरपालिका वडा नं. १ र ५
६	रतुवा, मावा	उर्लावारी न.पा, रतुवामाई न.पा, सुनवर्षी न.पा.	मधुमल्ला, उर्लावारी नपा, राजघाट, इटहरा, सिजुवा, झुर्किया, महदेवा
७	बक्राहा	उर्लावारी न.पा., रतुवामाई न.पा	मधुमल्ला, टाँडी, उर्लावारी, हसन्दह, अमरदह, इटहरा, धाद्रा, धरमभकारी, राजघाट, गोविन्दपुर, वरडङ्गा, झुर्किया, कसेनी, लेटी, चैता
८	तेली खोला	लेटाङ्ग न.पा, उर्लावारी न.पा	जाँते, उर्लावारी सुनवर्षी नगरपालिका वडा नं. २, ३, ६ र ७
९	सुकुना	बेलवारी न.पा	खोसनि
१०	कयर खोला	बेलवारी न.पा	बेलवारी
११	जुडि खोला	ग्रामथान, कटहरी, जहदा गा.पा.	कालाबन्जार, हरिनगरा, बैरिया, मोहनपुर, वीरपुर, नयाँबजार, जहदा वडा नं.३


प्रमुख जिल्ला अधिकारी



३.१.४ सम्भाव्य प्रकोपको आँकलन तथा संभावित प्रभाव क्षेत्रको नक्साङ्कन:

स्थानीय तह अनुरूप प्रकोप स्तरीकरण तथा संभावित विपद् प्रभावित वडा वा क्षेत्रहरूको पहिचानको विवरण देहायबमोजिम रहेको छ ।

स्तरीकरण: उच्च - *** मध्यम - ** न्यून - *


क्र.सं.	स्थानीय तह	वाढी	पहिरो
१	विराटनगर	१, २, ४, ५, ६, ७, ८, ११, १२, १४, १६, १८, १९	नभएको
	स्तरीकरण	***	
२	उर्लावारी	१, ४ र ८ बक्राहा ६, ७ र ९ मावा २तेली र ३ सुनझोडा खोला	नभएको
	स्तरीकरण	***	
३	बेलवारी	१, २, ३, ४, ५, ७ र ८ लोहन्द्रा र चिसाड	नभएको
	स्तरीकरण	***	
४	रंगेली	१, २, ३, ४, ५, ६, ७, ८ र ९ लोहन्द्रा, बक्राहा र चिस्याड	नभएको
	स्तरीकरण	***	
५	पथरी	२, १० बक्राहा, ९, ८, ७, ५, ३ पथरी खोला, डास खोला	नभएको
	स्तरीकरण	***	
६	सुन्दरहरैचा	सवै वडा	नभएको
	स्तरीकरण	***	
७	लेटाङ्ग	१, २, ३, ४, ६, ७, ८ र ९	७
	स्तरीकरण	***	**
८	रतुवामाई	वडा नं. १, ३, ४, ५, ७, ८, ९ र १०	नभएको
	स्तरीकरण	***	
९	सुनबर्षी	वडा नं. २, ३, ४, ६ र ७	नभएको
	स्तरीकरण	***	
१०	जहदा	१, २, ३, ४ र ७	नभएको
	स्तरीकरण	***	
११	बुढीगंगा	वडा नं. १ देखि ७ सम्म सिधिया र बुढीखोलाको कटान	नभएको
	स्तरीकरण	***	
१२	धनपालथान	३, ४, ५, ६ र ७	नभएको
	स्तरीकरण	***	
१३	कटहरी	१, २, ४, ६ र ७	नभएको
	स्तरीकरण	***	
१४	केरावारी		
	स्तरीकरण	***	
१५	मिक्लाजुङ्ग	६, ७, ८ र ९	१, २, ३, ४ र ५
	स्तरीकरण	***	**
१६	कानेपोखरी	३, ५, २, १	नभएको
	स्तरीकरण	***	
१७	ग्रामथान	१, ३, ४, ६, ७	नभएको
	स्तरीकरण	***	

३५८१
प्रमुख जिल्ला अधिकारी



३.१.५ बाढीबाट प्रभावित स्थानीय तहहरु र प्रभावित हुने क्षेत्रहरु

स्थानीय तह	खोला/नदीको नाम	बाढीबाट प्रभावित हुन सक्ने बडाका टोलहरु र घरधुरी	नजिकको सुरक्षित आश्रयस्थल	कति परिवार राख्न सकिन्छ	हेलीप्याडको लागि स्थान
विराटनगर महानगरपालिका	सिधिया खोला	बडा नं. १ गंगाटोल (७६) नेका पार्टी नजिक (५) कुशलटोल (१०) श्रीनगर ख (४१) नयाँवस्ती (२५) बेलगाछी घ (१८) बेलगाछी ख(२२) धर्मशाला (३४) सुनामीटोल (१५) विजयपुर (११)	राधाकृष्ण धर्मशाला, बडाको सामुदायिक भवन, इनवस्को स्कूल, राधाकृष्ण मा.वि., जनता बहुमुखी क्याम्पस, नेपाली काँग्रेस पार्टी कार्यालय, महेन्द्रेश्वर शिवालय, आर आर एन भवन	१५०० परिवार	जिल्ला प्रहरी कार्यालय
		बडा नं. २ सरस्वती वा कामत टोल (७५) तीनपैनी पूर्वटोल (२५०)	ओशो अध्ययन केन्द्र चौंर हनुमान मन्दिर सामुदायिक भवन, चित्रगुप्त सामुदायिक भवन	२००	
		बडा नं. ७ हरियाली टोल (६३) सरस्वतीटोल (३०) संसारी साकम्बरी (५०) गहेली (१५) धर्मभक्त (३५) हाटखोला (१२)	विरेन्द्रसभागृह, मारवाडी सेवा सदन, अतिथि सदन, जैनभवन, अतिथि गृह, साकम्बरी सेवा सदन, कवर्ड हल, ने.रे.सो. जिल्ला शाखा	५००	
		बडा नं. ८ बालगोपाल टोल (७५), पशु बधशाला क्षेत्र (७५), विराटेश्वर बृद्धाश्रम क्षेत्र (७५), स्वागतम टोल, बलुवाही र विद्यकर्मा चोक (१५०)	बृद्धाश्रम ज्ञानकुञ्ज, हाटखोला फिल्ड, पशु बधशाला क्षेत्र, छैटी माताको मन्दिर, शिव मन्दिर, राधाकृष्ण मन्दिर, हाटखोला सामुदायिक भवन	५००	
		बडा नं. ९ भानुटोल क, भानुटोल ख, शिवटोल, साझा टोल	महानगरपालिकाको ब्लक ए र वि. सरस्वती मा.वि., रामजानकी सेवा सदन, शितल धर्मशाला	१००	
		बडा नं. १४ ठाकुरटोल (५००) विष्णुटोल (५०) बयरवना (१००) शिवटोल (११५) सुकुम्बासी वस्ती (३५) हैसमुखी टोल (१००) नयाँ टोल (५०)	रामजानकी मन्दिर, डिग्रीक्याम्पस, रामजानकी सामुदायिक भवन	३००	
		बडा नं. १८ झटियाही लवटोलिया (१००)	रेल्वे स्टेशन, सामुदायिक भवन	५०	
		बडा नं. १९ माथिल्लो खापटोल (५५) तल्लो खापटोल (६५) सुन्दरटोल (३२) धिनाघाट मुसहरटोल (३२) शिशावनी (११५) काठेपुल (३५) धनपुरा चमुटोल	रंगशाला क्षेत्र, सभाहल निर्माण क्षेत्र, दुर्गामन्दिर, रामजानकी मन्दिर, प्रणामी मन्दिर धर्मशाला,	२००	



प्रमुख जिल्ला अधिकारी



स्थानीय तह	खोला/नदीको नाम	बाढीबाट प्रभावित हुन सक्ने वडाका टोलहरु र घरधुरी	नजिकको सुरक्षित आश्रयस्थल	कति परिवार राख्न सकिन्छ	हेलीप्याडको लागि स्थान
		(२४)			
	केशलिया खोला	वडा नं. ४ चक्राही (१७) इक्राही पश्चिम खोला भित्ता (७)	नोबेल अस्पताल, कञ्चनवारी वडा कार्यालय क्षेत्र, दाहाल प्रतिष्ठान, मुडुला कार्की सेवा समाज, नोना कोईराला ट्रस्ट, साझा संस्था, राधारमण मन्दिर, लक्ष्मी नारायण मन्दिर	५००	
		वडा नं. ५ शंकरवारी (६७)			
		वडा नं. ६ बरमपुरा (२००) लवटोली (५००) सँठिया (२०) कारखाना (३०)			
		वडा नं. ११ बरमपुरा (१००)			
		वडा नं. १२ मलहनुवा कामत टोल (६५) मलहनुवा ऋषिदेव टोल (६५) मलहनुवा राजवंशी टोल (५६) सिमराही टोल (१००) शंकरपुर गडाहा (१५०) धुधुवा (१००)	बखरी आधारभूत विद्यालय, महेन्द्र मोरङ कलेज, लेखनाथ वाचनालय, विराट सामुदायिक भवन	५००	
	बस्ता पैनी	वडा नं. ४ समावेशी टोल (४२) बनलोरी (३००), इक्राही (३००), दक्षिण यादवटोल (१००), गन्सुटोल (३०) ज्वालाटोल (१००), गिरीटोल (३०)			
		वडा नं. ५ बाबाजी कुटी (३५) धुनियाटोल (२५) प्रगती टोल (१००) विष्णुटोल (१८०) विशाल चोक (१८०) कोलरवा (६३) जालपा टोल (४३) समावेशी टोल (३२)			
		वडा नं. ६ सुन्दरटोल (४००) सूर्योदय टोल (४२) सीतापुर (३०) आदर्श टोल (४०) लालीगुराँस टोल (४००)			
	धुधुवा खोला	वडा नं. ११ धुधुवा पूर्व टोल (६०)			
	चेनामारी पैनी	वडा नं. १२ आदर्शटोल (७०) सिकियाही (२०)			
		वडा नं. १६ दरैया दक्षिण टोल ऋषिदेव बस्ती समेत (२२५) चौटी टोल (१०५) प्रेमनगर (१२०) मिलन टोल (११५) कोलहार (१८३) शान्तिटोल दक्षिण गेट समेत (२५०) आर्य टोल (७०) दरैया १ नं. (३५)			
	कुरिन्वा खोला	वडा नं. ११ शिवजी स्कूल पूर्व			विद्यालय



स्थानीय तह	खोला/नदीको नाम	बाढीबाट प्रभावित हुन सक्ने वडाका टोलहरु र घरधुरी	नजिकको सुरक्षित आश्रयस्थल	कति परिवार राख्न सकिन्छ	हेलीप्याडको लागि स्थान
		सरदारटोल (१३)			
	खदरा खोला	खदरा धानटोल (१५)			
उर्लावारी नगरपालिका	बक्राहा नदी	वडा नं. १ डौंगी सुकुम्बासी टोल (३०) कोपिलाचौक पूर्व (१५०) चिसापानी ख र ग (१७५)	बालज्योती आ. वि., मनोहर आ.वि., सामुदायिक वन, लक्ष्मी आ.वि., शान्ति आ.वि.	१००	
		वडा नं. ४ सिसौली (२२) वानडाँडा (२५) वगरटोल (४०) थापाडाँगी सिरान	उर्लावारी क्याम्पस सेन्ट स्टेफन बोर्डिङ	१००	
		वडा नं. ५ झुम्रा डाँडा गाउँ (२०)	कृषि क्याम्पस	५०	
		वडा नं. ८ वगरटोल माथ्लो (४०) माझीटोल (३५) (वगरटोल माथ्लो) मौलिवारी (२२)	वहादुर बाबा स्कुल	३०	
		वडा नं. १ लक्ष्मीझार माझीटोल (७०) लक्ष्मीझार आइतबारे (४०)	लक्ष्मी आ.वि.	२०	
	सोर्टी खोला	वडा नं. ४ किसानचौक पश्चिम (१२) भिंगामारी नयाँवस्ती (७) थापाडाँगी (१५)	उर्लावारी क्याम्पस	५०	
		वडा नं. १ घाउत्रे चौक उत्तर (७०)	नुनसरी आ.वि.	२०	
	राप्ती खोला	वडा नं. ५ झुम्राहा (७०) घाउत्रे (३०)	कृषि क्याम्पस	२०	
	सुनझोडा तेली खोला	वडा नं. २ जनटोल (७०) सुनझोडा स्कुल छेउ (१३) सालवारी टोल (६)	सुनझोडा सामुदायिक वन सालवारी सामुदायिक वन	२०	
	डुम्रे खोला	वडा नं. २ माथ्लो डुम्रे (६) अमिलडाँगी (३) देवीझोडा क (२२) चिहानडाँडा (७०) सिरुझार दनुवारटोल (७) देवीझोडा ख (४)	वेतना सिमसार सृजना सामुदायिक वन सुनपकुवा मा सरस्वती .वि .आ. वि.	५०	
तेली खोला	वडा नं. ३ सिर्जना टोल (२०) सिमलडाँडा (१०) नमूनामार्ग सुकेहोली (१०) वाहघरे सुकेहोली (९)	सुनपकुवा मा.वि.	३०		
सुनझोडा खोला	वडा नं. ३ नयाँ मंगलबारे बजार (२०) रामनगर पैनी (७) सिमसार मार्ग (२५) केर्खाली चौक दक्षिण (३) सुनपकुवा मार्ग (३)	दुर्गा मा. वि.	५०		
माबा खोला	वडा नं. ६ गोपालचौक पूर्व (६) सगमचौक पूर्व (४) प्रगती टोल (२०) तरुण चौक र रमाइलो मार्ग (१५) सूर्यचौक (१०) गोपालचौक पूर्व (५)	राधिका मा. वि.	३०		
	वडा नं. ७ शान्तिमुनाल टोल (३०) वैसावारी (२५) गंगा प्रपटी (३०) ठाना पूर्व (३५)	देवीस्थान दुर्गा मन्दिर राधिका मा. वि. स्कुलडाँडा	५०		
	वडा नं. ९ चक्रेटोली (२८) फाइवेली डाँडा (१००) थक्लुडचौक (३०) आदर्श टोल (१००)	सार्वजनिक मा. वि. अरनिको मा. वि. प्रभात आ. वि.	५०		


 प्रमुख जिल्ला अधिकारी



स्थानीय तह	खोला/नदीको नाम	वाढीबाट प्रभावित हुन सक्ने वडाको टोलहरू र घरधुरी	नजिकको सुरक्षित आश्रयस्थल	कति परिवार राख्न सकिन्छ	हेलीप्याडको लागि स्थान
	रतुवा खोला	महाराजथान गाइघाट (५०)	राजघाट आ. वि.	१०	
बेलवारी नगरपालिका	लोहन्द्रा खोला	वडा नं. १ नक्सलबारीनयाँ, बरडागी, बेलवारी बजार वडा नं. २ लालभिन्ती पूर्वी भागदुलाल टोल पूर्वी भागवडा नं. ३ भगवती टोल, सहकारी टोल, खोरिया, मैनाबरी दोगडै वडा नं. ४ घरहरा सखुवा टोली, गडगाउँ, वडा नं. ५ माथ्लो कसेनीभकारी, सनिहाट पश्चिम, झोडा	जनता मा. वि. बेलवारी न. पा को भवन रमिते सामुदायिक भवन भगवती मा. वि. पंचायत मा. वि., धनपाल मा. वि.	४० २० ५० २० २५	फुटबल मैदान
	चिसाइ खोला	वडा नं. ७ सिर्जना टोल दौलतपुर, वडा नं. ८ सुकुनाशान्ति, बुधबारे, तल्लो कसर टोल, टोल	राम जानकी मा. वि. जनता मा. वि. सुकुना स्कुल जनता, मा. वि.	४० २००	फुटबल मैदान
रंगेली नगरपालिका	बक्राहा खोला	वडा नं. ७ निचामारी टोल अन्दाजी १०० घरधुरी वडा नं. ८ झमनपुर अन्दाजी १२३ घरधुरी			
	लोहन्द्रा खोला	वडा नं. १ सगरदिना अन्दाजी १७४ घरधुरी			
	चिसाइ खोला	वडा नं. २ मरिया टोल र मुस्लिम टोल अन्दाजी १२८ घरधुरी वडा नं. ४ चोप्राहा टोल अन्दाजी ५० घरधुरी वडा नं. ५ सन्धाल टोल अन्दाजी ४५ घरधुरी वडा नं. ६ भन्सार टोल अन्दाजी ५० घरधुरी र काजीमान चोक उत्तर ५०० मिअन्दाजी १०० घर.			
पथरी शनिचरे नगरपालिका	लाटी होली	वडा नं. २ देवीगन्ज टोलनमुना टोल र कसेनी टोल(५००)	संस्कृत विद्यालय	२० परिवार	फुटबल मैदान
	गोही होली	वडा नं. २ शिव टोलछयालिस बिधे र स्वागत टोल(४००) वडा नं. ७ लामाटोली पुर्व, छिमेकी लाईन पश्चिम, ज्येष्ठ नागरिक भवन आसपास वडा नं. ३ धुम्मे टोल (५०) सिरीजहा पश्चिम टोल (६०) झोलुङ्गे पुल क्षेत्र, (६०)४ छिमेकी लाइन टोल, (१५०)	पञ्चायत मा.वि. वडा कार्यालय ५ परिवार	४०० परिवार	फुटबल मैदान
	सुनझोडाखोला	वडा नं. २ बोक्ने चोक र कालापानी (१००)	सरस्वती विद्यालय	१००	

३५६
प्रमुख जिल्ला अधिकारी



स्थानीय तह	खोला/नदीको नाम	बाढीबाट प्रभावित हुन सक्ने वडाका टोलहरू र घरधुरी	नजिकको सुरक्षित आश्रयस्थल	कति परिवार राख्न सकिन्छ	हेलीप्याडको लागि स्थान
	बक्राहा खोला	वडा नं. २ कालापानी र कसेनी (१००) वडा नं. ३ टप्पु टोल (५०) विष्ट डाडा (५०) सुन्दरी चोक (५०) वडा नं. ५ सुन्दरी चौक, जैनघडा, पौडेल चोक, भेटघाट चौक, बालुवाटार बागदल टोल, जयनगर, त्रिवेणी चौक, सुगा, अमात टोल, गुराँस टोल	कन्दरा क्लब अमरसिंह माध्यमिक विद्यालय २५०	२५०	अमरसिंह मा. वि.
	पथरी खोला	वडा नं. २ शिन भिलेज टोल, सिर्जना टोल र साधु टोल (५००) वडा नं. ७ क्रियशन चोक भित्र, लामाटोली, मंगलबारे पुर्व, डाडाटोल, किरातीचोक पश्चिम, धिमालटोल वडा नं. ९ पुलचोक भुक्षय भएको- वडा नं. १० कजवे देखि दक्षिण वडा ९ को सिमाना सम्म (५०)	वडा कार्यालय सिंहवाहिनी मा. वि.	२० ५० परिवार	
	डाँस खोला	वडा नं. ८ विस विधे, माझी टोल, शुक्रबारे, बतासेली चोक झोलुङ्गे पुल डोहलु शुक्रबारे सडक किनार वडा नं. ९ मगर टोल (२२) शिकारी टोल (१५) वडा नं. १० राजमार्ग डास पुल दक्षिण पारी (६०) राजमार्ग डास पुल दक्षिण वारी पाटो पशुपतिनगर (३००) त्रिवेणी चोकदेखि वडा नं. ९ को सिमाना सम्म (५०)	सामुदायिक विद्यालयहरू	२० परिवार	
	केर्खा खोला	कुमाले टोल शनिचरे			
	मोरङ्गी खोला	वडा नं. १० मोरङ्गी पुल उत्तर साइड (२०) मोरङ्गी पुल दक्षिण (४०)			
सुन्दर हरैचा नगरपालिका	लोहन्द्रा खोला	वडा नं. १ का करिव २०० परिवार	वडा नं. १ वडा कार्यालय हरैचा	५०	वडा कार्यालय
	गछिया खोला	वडा नं. ३ का करिव ३०० परिवार वडा नं. ४ का करिव ३०० परिवार वडा नं. ५ का करिव १०० परिवार वडा नं. ६ का करिव ५०० परिवार र वडा नं. ७ का करिव २५० परिवार	वडा नं. ३ र ४ सिक्देल बन्धु प्रतिष्ठान वडा नं. ६ को वडा कार्यालय भवन पौडेल बन्धु प्रतिष्ठान	२०० ५० ५०	
लेटाङ्ग नगरपालिका	चिसाङ खोला	वडा नं. १ बगुवा फेदी वडा नं. २ तुकेमा ६० घर लोखरा फडानी प्रगतिटोल किराँत चोकमा २५० घर वडा नं. ३ बेलडाँगी कमलपुर किर्तिमान टोल वडा नं. ६ लामिटार	वडा नं. १ मा लक्ष्मी सेवा सामुदायिक भवन लक्ष्मी मा. वि. चिसाङ मा. वि. वडा नं. ३ मा सामुदायिक भवन र विद्यालयहरू	१००	




स्थानीय तह	खोला/नदीको नाम	वाढीबाट प्रभावित हुन सक्ने वडाको टोलहरू र घरधुरी	नजिकको सुरक्षित आश्रयस्थल	कति परिवार राख्न सकिन्छ	हेलीप्याडको लागि स्थान
	खेरुवा मोरङ्गी	वडा नं. १, २, ५ मा सामान्य असर र वडा नं. ६, ११ र १२ मा कटान			
	तेली मोरङ्गी	वडा नं. ९ को सिंचाइ पैनीमा असर			
रतुवामाई नगरपालिका	बकाहा नदी	वडा नं. १ हटिया डाँडा सोनापुर नारायणडाँडा वडा नं. ५ मुसहरभिट्टा लेटी परेवाखोपी लारीकट्टा कसेनी रतिलालटोल होक्लावारी सुनवर्षिवडा नं. ९ घाद्रावडा नं. १० मौलावारी सातमेडी	सामुदायिक विद्यालयहरू मात्र	५०० परिवार	विद्यालयका कम्पाउण्ड
	रतुवा नदी	वडा नं. ३ मिर्चाडाँगी चौकीघाट छालगाछीवडा नं. ७ सिंजुवा डाँगीटोल धोकिया मुनीवडा नं. ८ झुनावासे भुल्काडेभा	सामुदायिक विद्यालय भवन र सामुदायिक भवन	३००	विद्यालयका कम्पाउण्ड
सुनवर्षी नगरपालिका	नुआ वडाहा चुरे खोला	वडा नं. २, ३, ४, ६ र ७ का अधिकांस भागहरू प्रभावित हुने			
जहदा गाउँपालिका	लोहन्द्रा खोला	वडा नं. १ कलाबझर भुटाहा र कुल्हडियामा लोहन्द्राको पानीले जुडी फुलेर डुवान हुने (५५५)	सत्सङ्ग भवन बुधनगर (१००) सत्सङ्ग भवन बुधनगर (१५०) सत्सङ्ग भवन भुटाहा (१००)	३५०	
		वडा नं. २ मोहनपुर पुरै (३५) बैरिया नयाँटोल (१०) बैरिया भिमपुर (७) मझारे (२०)	नभएको		जनता मा. वि. मझारे
		वडा नं. ३ पन्डितास ऋषिदेव टोल (५०) जयरामपुर धानटोल (१५) राजवंशी पूर्वटोल (४०) जयरामपुर पूर्वटोल (५०)	जहदा सामुदायिक भवन, हाथिबन्धा सामुदायिक भवन, राजवंशी सामुदायिक भवन, रामजानकी मन्दिर सामुदायिक भवन	८०	
		वडा नं. ४ फूलटोल मधुरा (१००) कुसमा टोल (५०) सञ्जाल टोल (१००) सोहल (१४४) भङ्गा सोहल (७०) सिसोवाडी (८०) मुखिया टोल (१५) रामचोक हटिया टोल (१००)	दुर्गा मन्दिरमा ३, लक्ष्मीनारायण मन्दिर सा भवन, सुनसरी मोरङ सिंचाइ योजना	१५०	सार्वजनिक मा. वि. र खेल मैदान
		वडा नं. ७ सिर्सिया सुकुम्वासी टोल वाडी टोल भिमपुर महादेवकोल निमटोल तरिगामा सितुङ टोल र डाङ टोलसम्म डुवान (३००)			
	सिंधिया खोला	वडा नं. १ भुटाहा पुल दक्षिण हरिनगर भाथिगछ कटान			
		वडा नं. २ राजवंशी टोल (२५) भोला टोल (२५)			
		वडा नं. ३ वनरखोरिया			

(Signature)
प्रमुख जिल्ला अधिकारी



स्थानीय तह	खोला/नदीको नाम	बाढीबाट प्रभावित हुन सक्ने वडाका टोलहरु र घरधुरी	नजिकको सुरक्षित आश्रयस्थल	कति परिवार राख्न सकिन्छ	हेलीप्याडको लागि स्थान
		(बगैँचा)(२५), जमाइटोल (तरी टोल)(१५), सिधिया (हाथीबन्धा)(२५), सन्थाल र कर्मा टोल (७५), हाथिबन्धा टोल (१००), टिघिला टोल (२५)			
	बुढी खोला	वडा नं. १ कलाबज्जर-भुटाहा र कुल्हडिया वडा नं. २ खिकीटोल, बोधा, बखरीटोल, बड्की बैरियाको पश्चिमटोल, बीरपुर नेपाली टोल डुवान (३००)			
		वडा नं. ३ जयरामपुर खदराटोल(२५) जितेन ऋषिदेव टोल(३५) मुस्लिम टोल (४५), सन्थाल टोल (२५), बभनटोली साहुटोल (१०), ताटोल बनरखोरिया(१५)			
बुढीगंगा गाउँपालिका	सिधिया खदरा /	वडा नं. १ सिधिया किनारामा रहेको खापवस्ती खदरा किनाराका बस्ती र सूर्यनगर टोलका ३५० घरधुरी	वडा नं. १ मा नयाँ वडा कार्यालय भवन (२० परिवार)	२० परिवार	नरग्राम मा. वि.
	बुढी खोला	वडा नं. २ मुस्लीमटोल ११० घर र बौराहा तेतारी ७०० घर वडा नं. ३ मुडेरी १५० घर परिवार वडा नं. ४ भवानीपुर ६० घर प्रगतिटोल ५५ घर र गोकुवा ३५ घर वडा नं. ५ सिसुवाटोल २० घर बुढीपुल छेउवस्ती ५ घर डिपुटोल मन्दिर दक्षिण ५० घर बाँधटोल ३५ घर पोठिया सुकचर ३० घर वडा नं. ६ शैतानपुर २५ घर कडरुवा १६ घर बल्लो सुकचर २० घर पल्लो सुकचर ३० घर	वडा नं. २ लिलाभक्तुराम आ वि.वि र मधुग्राम आ. (५०० परिवार) वडा नं. ३ मा जनप्रिय मा. वि. (१०० परिवार) वडा नं. ४ सरस्वती सदन (८० परिवार) वडा नं. ५ कर्मवीर मा. वि. (१०० परिवार) वडा नं. ६ सरस्वती मा. वि. र नारायण मा. वि. (१२० परिवार)	९०० परिवार	विराट मेडिकल कलेज, मनमोहन प्राविधिक विद्यालय, सरस्वती र कर्मवीर मा. वि.
	खदम, मदाहा र बडहरा गछिया पैनी	वडा नं. ७ कमलपुर बेलडाँगी शिसवनी मदनपुर र गौरीटोल	नहरको डिल र लक्ष्मी मा वि डंग्राहा.(२०० परिवार)	२०० परिवार	लक्ष्मी मा. वि.
धनपालथान गाउँपालिका	लोहन्द्रा खोला	वडा नं. १ को लवटोली (४५) महतो टोल (५०) वडा नं. ५ को नर्सरी टोल (७०) गुरुड टोल (३०) रणकाली (२०) खवास टोल (२८०) वडा नं. ६ को रामचोक(२५) सहनीटोल(११०) लुवा टोल (१००) बालुवारी (२४) ढडीटोल (१२५) मुस्लिम टोल (१००) सरदार टोल(२५) रायटोल (३०) राजवंशी टोल (४५) मालसिमाना टोल (१७५) मुसहर टोल () पोखरी टोल () वडा नं. ७ को मुसहरी	वडा नं. १ मा दुर्गापुर खेलमैदान १२ कट्टा जग्गा तर ठूलो बाढीमा डुवान हुन्छ। वडा नं. ३ शिवशक्ति मा. वि. १०० परिवार वडा नं. ४ हंसवाहिनी मा. वि. ५० परिवार वडा नं. ५ किसान नि मा. वि. ५० परिवार वडा नं. ६ सरस्वती मा.	६०० परिवार	


 प्रमुख जिल्ला अधिकारी

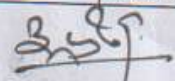


स्थानीय तह	खोला/नदीको नाम	बाढीबाट प्रभावित हुन सक्ने वडाका टोलहरू र घरधुरी	नजिकको सुरक्षित आश्रयस्थल	कति परिवार राख्न सकिन्छ	हेलीप्याडको लागि स्थान	
		मुस्लिम टोल पुरानो ४ र ५ नं. वडाहरू समेत ८०० परिवार	वि. २०० परिवार वडा नं. ७ सर्वोदय मा. वि. १०० परिवार			
	गदिया खोला	वडा नं. १ पूर्वटोल (२५) वडा नं. २ को बरियाती (५०) कुसमाहा (६५) पैटा (५०) खैरबोना (३५) भवानीपुर (२५) वडा नं. ४ को पानी ट्याङ्गी (६०) शान्ति टोल (२५०) हरकपुर टोल (४००) वडा नं. ६ को गनगुबार टोल (४० घर)	वडा नं. २ मा ललियाटोल ५ कट्टा घरमपुरमा १२ कट्टा अमाहीमा १५ कट्टा र अरु विद्यालय मात्र । वडा नं. ४ मा सिमरा फिल्ड १ विघा १० कट्टा । वडा नं. ६ कन्नस्थानको चौर र विद्यालयको चौर	२०० परिवार	वडा नं. २ को जनता मा. वि. वडा नं. ४ सिमरा फिल्ड	
	पूर्व गदिया	वडा नं. ७ को १०० घरधुरी	विद्यालयहरू मात्र			
	भलुवा	वडा नं. २ को ठनठनियाँ (३५) वडा नं. ३ को ऋषिदेव टोल (३६) सुकुम्बासी टोल (४७) वडा नं. ४ को भलुवाटोल (९०)				
	चेका	वडा नं. ३ को चेका टोल (१२५)	वडा नं. ३ मा. वि. घालय भवन र चेका हटीया	१०० परिवार	चेका हटिया	
	बकाहा	वडा नं. ३ को मजरग मायागञ्ज (१२५)				
	रामचोक नहर	वडा नं. ३ को घाघरी टोल (२५)				
	बेतौना	वडा नं. ३ को सिसावारी टोल (६०)				
कटहरी गाउँपालिका	सिंधिया, ढावी कुकुरपुला	वडा नं. १ खड्ग टोल, पेरिस डाँडा, मण्डल टोल, आनन्द टोल, शान्ति टोल, ढावी टोल	नारी विकास संघ, जेयुवा क्लब. एम., कृषि बजार, महेशपुर आवि., अनन्त बोर्डिङ	५०		
		वडा नं. २ योगनगर, बजरंगवली, बटुटोल, कदमतोली, सानो कदम, मुस्लिम टोल र कुशावाहा टोल	ट्रेड युनियन आदर्श नगर, लाइब्रेरी आदर्श नगर, गनगाइ समाज आदर्श नगर, सरसस्वती आ. वि.	३५		
		वडा नं. ३ नयाँवस्ती, कटहरी पूर्व आसपास, जुडी नजिकको ढावी खेत आनन्दचोक र जामुनगाछी दक्षिण	कटहरी स्वास्थ्य चौकी, कटहरी गा.पा. भवन .. जनप्रिय मावि.	२२		
	पिछरा	वडा नं. ५ जहल टोल, भट्टीटोल, पैनीटोल, विश्वास टोल, राजवंशी टोल, जमुवामरान, बास टोल	आदिवासी सामुदायिक भवन, सुन्दर आवि.			
		वडा नं. ४ लोहन्द्रा घाट, नयाँबजार, हटिया क्षेत्र, सन्धाल टोल, जुटिघाट मधुरा, सुकुम्बासी टोल, गल्लु टोल, कुशावाहा टोल, प्रशाटोकी र नयाँवस्ती	बालबालिका केबट भवन, चर्च, खयरबना आवि., भगवती आ. वि. र मदर्सहर्	५०		
	लोहन्द्रा, जुडी र सुखानी	वडा नं. ६ सम्झना गाउँ, भाटीभौडाहा, मन्त्रीटोल, डेला, केशरिया, सितपुर र फुदनचोक	प्रजातन्त्र मावि., रामजानकी आ.वि.	२३		

(Signature)
प्रमुख जिल्ला अधिकारी



स्थानीय तह	खोला/नदीको नाम	बाढीबाट प्रभावित हुन सक्ने वडाको टोलहरु र घरधुरी	नजिकको सुरक्षित आश्रयस्थल	कति परिवार राख्न सकिन्छ	हेलीप्याडको लागि स्थान
		वडा नं. ७ मन्दिरटोल दक्षिण, खवास टोली, हुडहुडिया, कामतटोल, जुडीटोल, टिकारामटोल, शम्भुटोल, कुखुरा फर्म क्षेत्र, मुस्लिमटोल क्षेत्र, राधाकृष्ण आवि., लक्ष्मी आवि.	जनता मा.वि.	२०	
केरावारी गाउँपालिका	जुकेपानी, फाफोक, बडहरे	वडा नं. १ फेदि, डुमे, जिम्बाडाँडा, किकिदुम, सिरवानी मुरुन्जे	सरस्वती मा.वि., बालकल्याण आ.वि. कुमाल आ.वि.	९० परिवार	
	चिसाइ र खदम खोला	वडा नं. २ बतासे, खानिगाउँ, नाम्बेम्बा, रिष्टाबोटे, कटहरे, सिम्बोले, समेतन	जलकन्या आ.वि., पंचकन्या आ.वि. लक्ष्मि आवि.	८० परिवार	
	हचुवा खोला	वडा नं. ३ फुलबारी टोल	मच्छिन्द्र उच्च मा.वि.	७० परिवार	
	सेरा मुगु पाडरे खोला	वडा नं. ४ इयाप्रुड, सतिघाट, चनौटे, सिम्ले	शान्ति आ.वि. मोर खेलमैदान, जनकल्याण मा.वि. जगदम्बा आ.वि.	५० परिवार	
	बुढी, हाँडी हरहरे सेरा	वडा नं. ५ आँपटार, जलुकेनि, फाँटे, खोल्याङ चोक्टे, लामिछाने	जन्मभूमि आ.वि., सावित्री आ.वि. जनसेवा आ.वि., कपना आवि.	८० परिवार	
	बुढि, मुगु, हरहरे डाले	वडा नं. ६ डाले, शनिबारे, आहाले, चम्पाखोली	कालापानी खेल मैदान, तेह्रथुमे खेल मैदान, चम्पाखोली खेलमैदान	६० परिवार	खेल मैदानहरु
	खदमखोला	वडा नं. ७ मलामी डाँडा, भुल्लेटोल, मुगु, भालुकुँडे वडा नं. ८ हाटखोला चिनारीटोल, आमजुंगी	मुगु मा.वि. सार्वजनिक मा.वि. मच्छिन्द्र माविभवन मच्छिन्द्र संस्था आमजुंगी आ.वि.	६० परिवार ७० परिवार	
लोहन्ना, तुकेमलुवा खोला,	वडा नं. ९ देवीझोडा, बेलचौरी, भालुगौडे, विराजे, खयरघारी, कोल्बोटे	लक्ष्मी माविभलुवा, बुढ माविदेवीझोडा रामवीर आ.वि., आईतबारे	१२० परिवार		
मिक्लाजुङ गाउँपालिका	फेदापे बक्राहा	वडा नं. २ रचना साखरे			
	मावा नुनसरी	वडा नं. ७ मावाडागी सिसौली सालपत्रे, वडा नं. ९ डाँगी वस्ती कसेनी भण्डारी चोक, वडा नं. ६ कसेनी बेतेनी			
	मावा	वडा नं. ८ तोरीबारी नैरीगाउँ			
कानेपोखरी गाउँपालिका	चिसाइ खोला	वडा नं. १ २ र ५ का करिव १००० घरधुरी	सामुदायिक भवन र विद्यालयहरु	४०	विद्यालयहरु
	डाँस खोला	वडा नं. ३ ४ र ६ का करिव १५० घरधुरी	सामुदायिक भवन र विद्यालयहरु	४०	विद्यालयहरु
ग्रामथान गाउँपालिका	सिधिया खोला	वडा नं. १ तेतरियावारी पश्चिम खुनियाखट्टा, रिपिदेव टोल, खाप टोल, नड्योटक, साविक लखन्तरी ९० परिवार	सामुदायिक भवन, विरेन्द्र मा.वि., बेगनलाल आ.वि., गोपिकृष्ण मणिकर्णिका सा	७० परिवार	


प्रमुख जिल्ला अधिकारी



स्थानीय तह	खोला/नदीको नाम	बाढीबाट प्रभावित हुन सक्ने बडाको टोलहरू र घरधुरी	नजिकको सुरक्षित आश्रयस्थल	कति परिवार राख्न सकिन्छ	हेलीप्याडको लागि स्थान
			भवन		
		बडा नं. ५ बेरिया सिमरिया ३, सिमरिया १,२, गिधनिया ४, ५, झप्पटालौबारे ४, ८, कखरमारी, तेतरिया, भौसाबाडी, शान्तिपुर (२००)	देवि मा.वि., आदर्श शिक्षा निकेतन	५० परिवार	
	लोहन्द्रा खोला	बडा नं. ४ विन टोल, लिम्बु टोल, भोला चोक, धान टोल, ज्वाइ टोल, सुक्रबारे हटिया, चपरमारी, ६०० परिवार	लोहन्द्रा आ.वि., महेन्द्र मा.वि.	७० परिवार	
		बडा नं. ६ बोरियाडागी, भर्चोल, सिरान टोल, जुरी टोल, ७० परिवार	पब्लिक मावि	५० परिवार	
		बडा नं. ७ नेता चौक, जुरी टोल, बोरीयाडागी, ढकियाबाडी, नमुनावस्ती, धोवियारे साविकका बडा ७, ८, ९, २०० परिवार	सरस्वती आ.वि., राधाकृष्ण आ.वि., गणेश मा.वि.	५० परिवार	
	जुडी खोला	बडा नं. ३ रडटोली, डडटोली, झप्पटोल, राजवंशीटोल	लक्ष्मी आवि, रामदेव आवि, राधाकृष्ण आवि, बाणी मावि	२०० परिवार	

३.२. कानूनी तथा संस्थागत व्यवस्था

३.२.१ नेपालको संविधान

संघीय लोकतान्त्रिक गणतन्त्रात्मक शासन व्यवस्थाको माध्यमद्वारा दिगो शान्ति, सुशासन, विकास र समृद्धिको आकांक्षा पूरा गर्न जारी भएको संविधानले नेपाल संघीय लोकतान्त्रिक गणतन्त्रात्मक राज्यका रूपमा परिभाषित गर्नुका साथै राज्य सञ्चालनका लागि तीन तहको संरचनाको व्यवस्था गरी प्रत्येक तहको कर्तव्य र अधिकारको व्यवस्था गरिएको छ । संविधानको अनुसूची ७ मा प्राकृतिक तथा गैर प्राकृतिक विपद पूर्वतयारी, उद्धार तथा राहत र पुनर्लाभको अधिकार संघ र प्रदेशको साझा अधिकार सूचीको विषय बनाएको छ । साथै अनुसूची ८ मा विपद् व्यवस्थापनको कार्यलाई स्थानीय तहको अधिकार क्षेत्र भित्रको विषयका रूपमा समावेश गरेको छ भने धारा ५१ मा राज्यको नीतिहरूको खण्ड (ज) प्राकृतिक स्रोत साधनको संरक्षण सम्बन्धन र उपयोग सम्बन्धी नीति अन्तर्गत प्राकृतिक प्रकोपबाट हुने जोखिम न्यूनीकरण गर्न पूर्वसूचना, तयारी, उद्धार, राहत एवं पुनर्स्थापना गर्ने भनी विपद पूर्वतयारी र प्रतिकार्यको कार्यलाई उच्च प्राथमिकतामा राखेको छ ।

३.२.२ विपद् जोखिम न्यूनीकरण तथा व्यवस्थापन ऐन, २०७४ (पहिलो संशोधन २०७५)

विपद व्यवस्थापनका सबै क्रियाकलापको समन्वयात्मक र प्रभावकारी रूपमा व्यवस्थापन गरी प्राकृतिक तथा गैरप्राकृतिक विपदबाट सर्वसाधारणको जीउज्यान र सार्वजनिक, निजी तथा व्यक्तिगत सम्पत्ति, प्राकृतिक एवं सांस्कृतिक सम्पदा र भौतिक संरचनाको संरक्षण गर्न दैवीप्रकोप (उद्धार) ऐन, २०३९ लाई प्रतिस्थापन गर्दै जारी भएको राष्ट्रिय विपद् जोखिम न्यूनीकरण तथा व्यवस्थापन ऐन, २०७४ (पहिलो संशोधन २०७५) ले विपद व्यवस्थापन सम्बन्धी क्रियाकलापहरूलाई प्रभावकारी रूपमा सञ्चालन तथा व्यवस्थापन गर्नका लागि विभिन्न तहगत संरचनाहरूको प्रबन्ध गरी विपद् पूर्व, विपद्को समयमा एवं विपद् पश्चातको अवस्थामा त्यस्ता संरचनाले निर्वाह गर्नुपर्ने भूमिका एवं जिम्मेवारी समेत निर्धारण गरेको छ ।

8565
प्रमुख जिल्ला अधिकारी



३.२.३ स्थानीय सरकार सञ्चालन ऐन, २०७४

विगतमा स्थानीय स्वायत्त शासन ऐन, २०५५ ले योजना छनौट गर्दा प्राकृतिक प्रकोप न्यूनीकरण हुने खालका योजना छनौटमा प्राथमिकता दिनुपर्ने व्यहोरा उल्लेख गरिएको थियो । साबिकमा स्थानीय योजना तर्जुमा गर्दा सहभागितामूलक योजना पद्धति अवलम्बन गरी विपदलाई समेत मूलप्रवाहीकरण गर्दै विपद् अनुकुलनका योजना छनौट र सञ्चालन गर्ने नीति स्थानीय स्रोत परिचालन तथा व्यवस्थापन कार्यविधि, २०६९ मा राखी सोही बमोजिम योजना अभ्यास गर्ने गरिएको पाइन्थ्यो । हाल नेपाल संघीय राष्ट्रको रूपमा रूपान्तरण भैसकेको अवस्थामा स्थानीय स्वायत्त शासन ऐन, २०५५ को खारेजी गर्दै स्थानीय सरकार सञ्चालन ऐन, २०७४ जारी भएको छ । उक्त ऐनको परिच्छेद ३ मा गाउँपालिका तथा नगरपालिकाको काम, कर्तव्य र अधिकार अन्तर्गत विपद् व्यवस्थापन सम्बन्धी अधिकारको व्यवस्था गरिएको छ ।

३.२.४ विपद जोखिम न्यूनीकरण सम्बन्धी राष्ट्रिय नीति, २०७५

विपद जोखिमबाट सुरक्षित, जलवायु अनुकूलित तथा उत्थानशील राष्ट्रको निर्माण गर्दै दिगो विकासमा योगदान पुर्याउने दीर्घकालीन सोच राखी यो नीति अवलम्बन गरिएको छ । विपद जोखिम न्यूनीकरण तथा व्यवस्थापनका क्रियाकलापहरूलाई सन्तुलित रूपमा कार्यान्वयन गरी विपदबाट हुने जनघन, स्वास्थ्य तथा जीविकोपार्जनका स्रोतसाधनहरूका साथै व्यक्ति, समुदाय र राष्ट्रको आर्थिक सामाजिक तथा भौतिक पुर्वाधार र सांस्कृतिक एवं पर्यावरणीय सम्पदाको जोखिम तथा क्षतिमा उल्लेख्य रूपमा कमी गर्नु तथा तिनिहरूको उत्थानशीलता वृद्धि गर्ने उद्देश्य रहको यस नीतिले विपदबाट हुने मृत्युदर तथा प्रभावित व्यक्तिहरूको संख्या उल्लेख्य रूपले कम गर्नु, जीविकोपार्जनका स्रोतहरूका साथै कृषि, उद्योग, सडक, सञ्चार, खानेपानी तथा सरसफाइका संरचना, स्वास्थ्य र शैक्षिक सुविधाहरू जस्ता महत्वपूर्ण पुर्वाधार तथा आधारभूत सेवाहरूमा विपदले पुऱ्याउने क्षति एवं अवरोधलाई कम गर्दै उत्थानशीलतामा वृद्धि गर्नु र विपदबाट हुने प्रत्यक्ष आर्थिक क्षति कम गर्ने लक्ष्य लिएको छ ।

३.२.५ प्रदेश विपद् व्यवस्थापन ऐन, २०७५

कोशी प्रदेश भित्रका विपद व्यवस्थापनका सबै क्रियाकलापको समन्वयात्मक र प्रभावकारी रूपमा व्यवस्थापन गरी प्राकृतिक तथा गैरप्राकृतिक विपदबाट सर्वसाधारणको जीउज्यान र सार्वजनिक, निजी तथा व्यक्तिगत सम्पत्ति, प्राकृतिक एवं सांस्कृतिक सम्पदा र भौतिक संरचनाको संरक्षण गर्न नेपाल सरकारले जारी गरेको विपद् जोखिम न्यूनीकरण तथा व्यवस्थापन ऐन, २०७४ का आधारमा कोशी प्रदेश का सबै जिल्ला र स्थानीय तहमा, वि.पद व्यवस्थापन सम्बन्धी क्रियाकलापहरूलाई प्रभावकारी रूपमा सञ्चालन तथा व्यवस्थापन गर्नका लागि विपद पूर्व, विपदको समयमा एवं विपद पश्चातको अवस्थामा प्रदेश सरकारले निर्वाह गर्नुपर्ने भूमिका एवं जिम्मेवारी समेत निर्धारण गरी प्रदेश विपद् व्यवस्थापन ऐन, २०७५ जारी गरेको छ ।

३.३. प्रकोप सङ्कटासन्नता तथा क्षमता विश्लेषण

मोरङ जिल्लाका विभिन्न स्थानीय तहमा रहेका प्रकोपहरूका कारण संभावित जोखिम तथा संकटासन्नताको आँकलन तथा नक्साङ्कनलाई यसै खण्डको ३.३ र ३.४ मा उल्लेख गरिएको छ । यद्यपी प्रकोपका कारण आईपर्न सक्ने मानवीय, आर्थिक तथा भौतिक क्षतिको पहिचान गरी अल्पीकरण तथा न्यूनीकरणका गतिविधि सञ्चालन गर्न प्रत्येक स्थानीय तहमा स्थानीय विपद् तथा जलवायु उत्थानशील योजना, विपद् पूर्वतयारी तथा प्रतिकार्य योजना निर्माण एवं पुनरावलोकन गरी कार्यान्वयन गर्नुपर्ने देखिन्छ । जिल्लाका स्थानीय तहमा स्थानीय विपद् तथा जलवायु उत्थानशील योजना लगायतका दस्तावेजहरूको अवस्था खण्ड ७.२.१ मा उल्लेख गरिएको छ । निकायगत भौतिक स्रोत साधनको अवस्था एम्बुलेन्स, दमकल लगायतका स्रोत साधनहरूको विवरण अनुसूचीमा उल्लेख गरिएको छ ।

३.४. प्रकोप पूर्वानुमान तथा पूर्वसूचना प्रणाली विश्लेषण

मोरङ जिल्लामा मौसम अनुरूपका सम्भावित विपद् जोखिमको आकलन गरि जिल्ला विपद् व्यवस्थापन समितिको संयोजकत्वमा बैठक बसी छलफल गर्ने, कार्ययोजना निर्माण तथा विषयगत क्षेत्रहरूको पूर्वतयारी क्षमता अभिवृद्धिका लागि साझेदार गैह्रसरकारी संस्थासंगको सहकार्यमा विभिन्न गतिविधिहरू सञ्चालन हुँदै आइरहेका छन् । जिल्लामा बाढीजन्य प्रकोप तथा डुवानका कारण



उत्पन्न संकटासन्न अवस्थाको क्षति आँकलन गर्न, पूर्वानुमान सूचना संकलन, सम्प्रेषण, मानवीय संसाधन, प्रतिकार्य सामग्रीहरूको सुची अद्यावधिक गरि जिल्ला प्रशासन कार्यालयमा जिल्ला आपतकालीन कार्यसञ्चालन केन्द्र सञ्चालनमा रहेको छ ।

सूचना व्यवस्थापनलाई अझ चुस्त दुरुस्त राख्न जिल्लामा विपद् व्यवस्थापन श्रोत केन्द्रको आवश्यकता महशुस गरिएको छ । साथै तत्काल विपद्का घटनाको सूचना संकलनमा जिल्ला प्रहरी, स्थानीय तह, जिल्ला समन्वय समिति, नेपाल रेडक्रस सोसाइटीका शाखा/उपशाखाहरू र यथार्थ/आधिकारिक सूचना अद्यावधिकका लागि जिल्ला प्रशासन कार्यालय अन्तर्गत रहेको जिल्ला आपत्कालीन कार्यसञ्चालन केन्द्र (DEOC) लाई जोड्नु आवश्यक देखिन्छ । कार्यान्वयनमा रहेको जिल्ला आपत्कालीन कार्यसञ्चालन केन्द्रलाई अझ व्यवस्थित, सक्रिय र थप क्षमतावान बनाउनु पर्ने आवश्यकता देखिएको छ । जिल्लामा रहेका स्थानीय तहहरूमा अपतकालिन कार्य सञ्चालन केन्द्र स्थापना नहुनु, विपद्का सूचना एवं तथ्याङ्कहरू संकलन र भण्डारणमा जटिलता हुनु, पूर्वसूचना प्रणाली सम्बन्धि ज्ञान, सीप र क्षमताको कमी हुनु, सूचना प्रसारण प्रणालीको प्रभावकारी कार्यान्वयन नहुनु, सूचना एवं विपद्का घटनाहरू विपद् पोर्टलमा प्रविष्ट गर्न प्राविधिक ज्ञान नहुनु आदी कारणहरूले जिल्लामा पूर्वानुमान तथा पूर्वसूचना कार्यमा जटिलता प्रदान गरेको छ । यद्यपी जिल्लास्थित सुरक्षा निकाय, सरोकारवाला निकायहरू एवं स्थानीय तहको वर्तमान क्षमताका आधारमा विपद् व्यवस्थापनका कार्यहरू गरिदै आएका छन् ।

३.५. सरोकारवाला निकाय, संस्थाहरूको विवरण लेखाजोखा

जिल्लामा विपद् जोखिम न्यूनीकरण, पूर्वतयारी, प्रतिकार्य र पुनर्लाभका कार्यहरूमा संलग्न हुने विषयगत कार्यालयहरू सरोकारवाला निकाय तथा संघसंस्थाहरूको विवरण अनुसूचीमा उल्लेख गरिएको छ ।

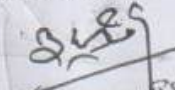
परिच्छेद - ४

सामान्य पूर्वतयारी योजना

यस परिच्छेदमा विषयगत क्षेत्रहरूले आधारभुत रूपमा आफ्नो मातहतमा पूर्वतयारी अवस्था चुस्त दुरुस्त कायम राख्न ध्यान दिनुपर्ने तथा सुनिश्चित गर्नुपर्ने कार्यहरूलाई समेटिएको छ ।

४.१ मनसुनमा संरक्षण, लैङ्गिकता र समावेशीकरण

- प्रमुख संरक्षण सवालहरू तथा अति संकटासन्न समुदाय जस्तै महिला, बालबालिका, अपाङ्गता भएका व्यक्तिहरू, एक्कल महिला, गर्भवती, सुत्केरी, दिर्घ रोगी र जेष्ठ नागरिकहरूको पहिचान गर्ने ।
- अति संकटासन्न समुदाय जस्तै महिला, बालबालिका, अपाङ्गता भएका व्यक्तिहरू, एक्कल महिला, गर्भवती, सुत्केरी, दिर्घ रोगी र जेष्ठ नागरिकहरूको सुरक्षा योजना बनाउने ।
- मनोसामाजिक परामर्श सेवा सम्बन्धी अभिमुखिकरण/तालिम आयोजना गर्ने ।
- विपद् जोखिम न्यूनीकरण तथा आपत्कालीन समयको प्रतिकार्य गर्दा तयार गरीने योजनाहरूमा लैङ्गिक तथा सामाजिक समावेशीकरणका सवालहरूको सम्बोधनका लागि पहल गर्ने ।
- संरक्षणका सवाल तथा आवश्यकताहरूलाई राहत तथा पुनर्स्थापनाको चरणमा प्राथमिकता दिने ।


प्रमुख जिल्ला अधिकारी




परिच्छेद: ५
आपतकालिन प्रतिकार्य योजना

आपतकालिन प्रतिकार्य योजना

मनसुनको अवस्था र त्यसपछि स्थिति सामान्य नभएसम्मको लागि मानवीय सहयोग उपलब्ध गराउने प्रक्रियामा देहायानुसार कार्य गर्नु पर्नेछ:

क्रसं	प्रतिकार्य सम्बन्धि कार्य	जिम्मेवारी	सहयोगी निकाय तथा संस्था	समयावधी
१.	जिल्ला विपद् व्यवस्थापन समितिको आपतकालिन बैठक बस्ने, सूचना तथा समन्वय क्षेत्रसँग समन्वय गर्ने । अन्य सबै विषयगत क्षेत्रलाई तयारी अवस्थामा राख्ने ।	जिविव्यस प्रजिअ	सबै विषयगत क्षेत्रका प्रमुखहरु	आवश्यकतानुसार
२.	आपतकालिन खोज तथा उद्धारका कार्य गर्ने	सुरक्षा निकाय	जिविव्यस स्थानीय तह रेडक्रस	विपद् पश्चात तत्काल
३.	प्राथमिक उपचार, मनोसामाजिक परामर्श एवं अस्थायी आवास प्रबन्ध गर्ने	स्थानीय तह	रेडक्रस	विपद् पश्चात तत्काल
४.	अस्थायी आवास प्रबन्ध गर्ने	स्थानीय तह	रेडक्रस, सुरक्षा निकायहरु	विपद् पश्चात तत्काल
५.	प्रारम्भिक द्रुत लेखाजोखा सञ्चालन गर्ने	स्थानीय तह	नेपाल प्रहरी र रेडक्रस	विपद् पश्चात तत्काल (२४ घण्टाभित्र)
६.	एकद्वार प्रणालीद्वारा राहत सामग्री वितरण (महिला, बालबालिका, अशक्त जेष्ठ नागरिक, अपाङ्गता भएका व्यक्तिहरु जस्ता सङ्कटासन्न वर्गलाई राहत सामग्री वितरण गर्दा प्राथमिकता दिने)	स्थानीय तह	जिविव्यस, वडा समिति, रेडक्रस	आवश्यकतानुसार
७.	मानवीय सहयोगको अनुगमन गर्ने र सुधारका लागि पृष्ठपोषण (Feedback) लिने/दिने ।	स्थानीय तह	जिविव्यस, वडा समिति अन्य क्षेत्र	नियमित रूपमा
८.	अनुगमन गरी प्रतिवेदन तयार गर्ने र सरोकारवाला निकायमा पठाउने ।	स्थानीय तह	जिविव्यस	नियमित रूपमा


प्रमुख जिल्ला अधिकारी



परिच्छेद: ६

खोज तथा उद्धार (Search and Rescue)

६.१ खोज तथा उद्धार विषयगत क्षेत्रको परिचय:


मनसुनजन्य प्रकोपहरूबाट सृजित विपद्को अवस्थामा जनघन र संरचनामा व्यापक क्षति पुग्न गई जनजीवन अस्तव्यस्त हुने भएकाले विपद् प्रभावितहरू बाढीले बगाउने, हराउने, पानीमा डुब्न सक्ने, पहिरोमा पुरिन सक्ने अवस्था रहन्छ । यस अवस्थामा विपद् प्रभावितलाई तालिम प्राप्त दक्ष जनशक्तिद्वारा खोजी गर्ने, प्राथमिक उपचार गर्ने तथा उद्धार गरी सुरक्षित स्थलसम्म पुऱ्याउने र थोरै समयमा धेरै जनाको जनघनको रक्षा गर्न सञ्चालन गरिने समग्र कार्यहरूलाई यस योजनामा खोज तथा उद्धारको रूपमा परिभाषित गरिएको छ । जिल्लामा सम्भावित बाढी पहिरोको परिदृश्य अनुरूप खोज तथा उद्धार क्षेत्रले निम्न अनुसारका कार्यहरू गर्ने छ ।

सम्भावित परिदृश्य:

- विपद्को कारण मानिस प्रत्यक्ष रूपमा प्रभावित हुनेछन्,
- रातीको समयमा विपद् भएमा ठूलो मानवीय क्षति हुनेछ भने प्रभावितले उद्धार र राहतको याचना गरिरहेको देखिनेछ ।
- यातायातको असुविधाका कारण समयमै उद्धारकर्मी पुग्न सक्ने छैनन्।
- खोज, उद्धार र राहत वितरणमा कठिनाई उत्पन्न हुनेछ ।
- सडक, बाटो, पुल, विद्युत् आपूर्ति, सञ्चार आदि सार्वजनिक पूर्वाधारहरू क्षतिग्रस्त हुनेछन्,
- आवागमन अवरुद्ध भएर प्रभावित क्षेत्रमा पहुँचको कठिनाई हुनेछ,
- अरुला सुरक्षित र खुल्ला स्थानहरू नजिकमा नभएका स्थानहरूमा स्थानान्तरणको समस्या हुने हुँदा सामाजिक जनजीवन अस्तव्यस्त हुने र मानवीय क्षेती समेत हुनसक्ने छन्,
- आवास तथा व्यक्तिगत सम्पत्तिको क्षति, बालबालिका, एक्कल/महिला, गर्भवति, सुत्केरी, जेष्ठ नागरिक, अपाङ्गता भएका व्यक्तिहरू मुख्य रूपमा प्रभावित हुन सक्नेछन् ।

विषयगत क्षेत्र (Cluster) को नेतृत्व गर्ने निकाय र सदस्यहरू

क्रसं	निकाय तथा संस्था	नाम	पद	फोन/मोबाइल
१.	जिल्ला प्रशासन कार्यालय	इन्द्रदेव यादव	प्रमुख जिल्ला अधिकारी	९८५२०५७७७७ ५७६९०८, ५९५२५९
२.	शिवदल गण थलाहा ब्यारेक	अरुण कार्की	प्रमुख सेनानी	९८४९७५२९७२
३.	जिल्ला प्रहरी कार्यालय, मोरङ	नारायण प्रसाद चिमरिया	प्रहरी उपरीक्षक	५२५४०९१/९०० ९८५२००५५५५
४.	स.प्र.बल नेपाल नं.३ गण हे.क्वा. कंकालिनी, मोरङ	राजेश घिमिरे	सशस्त्र प्रहरी नायब उपरीक्षक	९८५९२७२९०२
५.	राष्ट्रिय अनुसन्धान जिल्ला कार्यालय मोरङ	तिलक शर्मा प्रसाई	उप अनुसन्धान निर्देशक	९८५२०६६००४
६.	सर्वे स्थानीय तहहरू	नाम, पद र सम्पर्क नम्बर	अनुसूची २ मा उल्लेख गरिएको छ ।	
७.	नेपाल रेडक्रस सोसाइटी	सुकदेवप्रसाद मण्डल	सभापति	९८४२४४७७६०
८.	गैसस महासंघ	विष्णु शर्मा	अध्यक्ष	९८५२०२९७७९


प्रमुख जिल्ला अधिकारी



६.२ विषयगत क्षेत्रको क्षेत्रगत उद्देश्य

खोज तथा उद्धारका लागि लेखाजोखा गर्ने र विपद् पछिको असामान्य अवस्थामा मानिसको जीवन रक्षा धनसम्पत्तिको सुरक्षा गर्दै स्थितिलाई सामान्य अवस्थामा ल्याउनु यस क्षेत्रको प्रमुख उद्देश्य हुनेछ । योजनाका समष्टिगत उद्देश्य देहायअनुसार हुनेछन्;

- आपतकालीन खोज तथा उद्धार गरी मानवीय क्षति न्यून गर्ने,
- सूचना प्रवाहको वैकल्पिक उपाय पहिचान गरी सूचना प्रवाहलाई सुनिश्चित गर्नु ।
- नियमित रूपमा अनुगमन गरी मानव जीवन रक्षाको सुनिश्चितता गर्नु ।
- प्रतिकार्यका सन्दर्भमा आवश्यकता अनुसार सम्पर्क र समन्वय गर्नु ।

६.४ आपत्कालीन प्रतिकार्य योजना

विपद्को अवस्था र त्यसपछिको स्थिति सामान्य नभएसम्मको लागि मानवीय सहयोग उपलब्ध गराउने प्रक्रियामा खोज तथा उद्धार कार्यदलले देहायानुसार कार्य गर्नेछ:

क्रसं	प्रतिकार्य सम्बन्धी कार्य	जिम्मेवारी	सहयोगी निकाय तथा संस्था	समयावधि
१	जिल्लाविपद् व्यवस्थापन समितिको आपत्कालिन बैठक बस्ने, सूचना तथा समन्वय क्षेत्रसँग समन्वय गर्ने, प्राप्त सूचनाको आधारमा समन्वय गरी खोज तथा उद्धारका साथै प्राथमिक उपचार संयुक्त टोली परिचालन गर्ने, अन्य सबै विषयगत क्षेत्रलाई तयारी अवस्थामा राख्ने ।	जिविव्यस प्रजिअ	सबै विषयगत क्षेत्रका प्रमुखहरु	विपद्को सूचना प्राप्त गर्नासाथ
२	खोज तथा उद्धार कार्यदलको आपत्कालीन बैठक बस्ने, जानकारी तथा सूचना सङ्कलन गरी परिस्थितिको विश्लेषण गर्ने, सदस्यलाई आपत्कालीन मानवीय सहयोगको लागि सक्रिय पार्ने, परिस्थिति अनुसार पहिले गरिएको कार्य विभाजनको समिक्षा र विश्लेषण गरी पुनरावलोकन गर्ने,	खोज तथा उद्धार कार्यदल	DEOC जिविव्यस स्थानीय तह	विपद् शुरुहुनासाथ, २४ घण्टाभित्र, पहिलो सात दिनसम्म एक दिन बिराएर, दोस्रो हप्तापछि, हप्तामा एक पटक
३	उपकरणसहित खोज तथा उद्धार कार्यदल परिचालन गर्ने र खोज तथा उद्धारको काम गर्ने । प्रभावितहरूलाई सुरक्षित स्थानमा स्थानान्तरण गर्ने	खोज तथा उद्धार क्षेत्र	जिविव्यस, सुरक्षा निकायहरु, स्थानीय तह	विपद् पश्चात तत्काल
४	उद्धार र सुरक्षाको विषयमा आवश्यक सूचना संकलन तथा अवस्थाको प्रतिवेदन तयार गर्ने ।	विषयगत क्षेत्र प्रमुख	DEOC स्थानीय तह	
५	वैकल्पिक बाटो नभएको क्षेत्रमा उद्धार गर्न अन्य वैकल्पिक उपाय पहिचान गर्ने तथा यातायातका साधन सम्बन्धमा आवश्यक समन्वय गर्ने ।	विषयगत क्षेत्र प्रमुख	स्थानीय तह, जिविव्यस, सुरक्षा निकायहरु,	
६	सुरक्षा निकायहरूबीच आपसी समन्वय गर्ने। शान्ति सुरक्षालाई कायम राख्नको लागि आवश्यक सुरक्षा व्यवस्था मिलाउने ।	सुरक्षा निकायहरु	प्रजिअ	
७	विपदमा परी घाइते भएका व्यक्तिहरूको प्राथमिक उपचार गर्ने र अस्पताल पुर्याउने प्रबन्ध मिलाउने ।	प्राथमिक उपचार	अस्पतालहरु, स्वास्थ्य	आवश्यकतानुसार


प्रमुख जिल्ला अधिकारी



क्रसं	प्रतिकार्य सम्बन्धी कार्य	जिम्मेवारी	सहयोगी निकाय तथा संस्था	समयावधि
		क्षेत्र	चौकीहरु, स्थानीय निजि मेडिकलहरु,	
८	स्थानीय तहमा गठित सबै कार्यदल र सरोकारवालाहरुलाई तत्काल खबर गर्ने र समन्वय गरी उद्धारमा संलग्न गराउने ।	DEOC खोज उद्धार क्षेत्र	जिविव्यस, स्थानीय तह, सुरक्षा निकायहरु	विपद्पछि निरन्तर
९	घाइतेको उपचारका लागि स्वास्थ्य चौकीको नेतृत्वको प्राथमिक उपचार कार्यदललाई परिचालन गर्ने	प्राउ कार्यदल	अस्पतालहरु स्वास्थ्य चौकी	आवश्यकतानुसार
१०	बढी प्रभावित स्थलको स्तर पहिचान गरी उद्धारको प्राथमिकता निर्धारण गर्ने ।	खोज उद्धार क्षेत्र	सुरक्षा निकाय, स्थानीय तह, वडा समिति	खोज उद्धारको समयमा
११	उद्धार कार्यमा स्थानीय स्वयंसेवकहरु परिचालन गर्ने ।	खोज उद्धार क्षेत्र	क्षेत्रका सदस्य रेडक्रस	खोज उद्धारको समयमा
१२	महिला, बालबालिका, अशक्त जेष्ठनागरिक, अपाङ्गता भएका व्यक्ति, गर्भवति, सुत्केरी आदी सङ्घटासन्न समुहलाई खोज तथा उद्धार कार्यमा प्राथमिकता दिने ।	खोज उद्धार क्षेत्र	वडा समिति रेडक्रस	प्रभावितको उद्धार नसकिएसम्म
१३	प्रारम्भिक जानकारी तथा प्रतिवेदनका आधारमा आपत्कालीन मानवीय सहयोग उपलब्ध गराउन निम्न प्रक्रिया गर्ने; <ul style="list-style-type: none"> तत्काल उपलब्ध गराउनु पर्ने मानवीय सहयोगको प्राथमिकता निर्धारण गर्ने, प्रभावकारी कार्यान्वयन गर्नको लागि सम्बन्धित क्षेत्रहरुलाई सल्लाह र सुझाव दिने । सुरक्षा क्षेत्रसँग समन्वय गरी मानवीय सहयोगमा संलग्न संस्था तथा व्यक्तिलाई सुरक्षा उपलब्ध गराउने 	जिविव्यस स्थानीय तह	स्थानीय विपद् व्यवस्थापन समिति, कार्यदलहरु	विपद् पछि तत्काल र निरन्तर
१४	मानवीय सहयोगको अनुगमन गर्ने र सुधारका लागि पृष्ठपोषण (Feedback) लिने तथा दिने ।	जिविव्यस स्थानीय तह	वडा समिति अन्य क्षेत्र	नियमितरूपमा
१५	प्रभावित घरहरु लेखाजोखा गर्ने ।	जिविव्यस स्थानीय तह	सुरक्षा निकाय, रेडक्रस	आवश्यकतानुसार
१६	प्रभावित नागरिकहरुका बहुमूल्य सम्पत्ति सुरक्षा गरी निकाल्ने। प्रभावित क्षेत्रका घरपालुवा पशुपंक्षिको उद्धार गर्ने ।	खोज उद्धार क्षेत्र	स्थानीय तह, सुरक्षा निकायहरु	प्रभावितको उद्धार नसकिएसम्म
१७	राहत वितरण कार्यमा आवश्यकता अनुसार खाद्यक्षेत्रलाई सहयोग गर्ने ।	सुरक्षा निकाय	स्वयंसेवक स्थानीय तह	नियमितरूपमा

(Signature)
प्रमुख जिल्ला अधिकारी

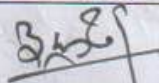


क्र.सं.	प्रतिकार्य सम्बन्धी कार्य	जिम्मेवारी	सहयोगी निकाय तथा संस्था	समयावधि
१८	आवश्यकता बमोजिम खोज तथा उद्धार कार्य जारी राख्ने । प्रभावित क्षेत्रमा, हिंसा, लुटपाट र मानव बेचबिखनका घटना हुन नदिन आवश्यक सुरक्षा व्यवस्था मिलाउने, मानव तथा पशुचौपायाहरूको शव व्यवस्थापन गर्ने ।	खोज उद्धार क्षेत्र	सुरक्षा निकायहरू, स्थानीय तह, नेरैसो	आवश्यकतानुसार
१९	निम्नअनुसार अभिलेख तयार गर्ने; • उद्धार गरिएका व्यक्ति • बेपत्ता वा मृत्यु भएका व्यक्ति • क्षति भएका घर, विद्यालय, भौतिक सम्पत्ति र सार्वजनिक सम्पत्तिको विवरण • मरेका घरपालुवा पशुपंक्षी • क्षतिग्रस्त बाली र खेतीयोग्य भूमि	DEOC स्थानीय तह	जिविव्यस सुरक्षा निकायहरू रेडक्रस स्वयंसेवकहरू	नियमित रूपमा
२०	उद्धार कार्यको अनुगमन गरी प्रतिवेदन तयार गर्ने र सरोकारवाला निकायमा पठाउने ।	खोज उद्धार क्षेत्र	स्थानीय तह जिविव्यस	नियमित रूपमा

६.५ प्रतिकार्यका लागि पूर्वतयारी

खोज तथा उद्धार क्षेत्रले उल्लिखित प्रतिकार्यका लागि देहायबमोजिम पूर्वतयारी गर्नेछ ।

क्र.सं.	पूर्वतयारीका कार्यहरू	जिम्मेवारी	सहयोगी निकाय तथा संस्था	समयावधि
१	खोज तथा उद्धार क्षेत्रको बैठक बस्ने: • मनसुन प्रारम्भ हुनुअघि पूर्वतयारी बैठक गर्ने, • क्षेत्रको कार्ययोजनाको समीक्षा र पुनरावलोकन गर्ने, • सङ्गठन तथा स्रोतको पुनरावलोकन गर्ने,	खोज उद्धार क्षेत्र	जिविव्यस सुरक्षा निकाय	जेठको पहिलो हप्ताभित्र
२	बाढीको समयका लागि हेलिप्याड आश्रयस्थल, अग्लो स्थानहरू पहिचान गरी तयारी गरीराख्ने ।	खोज उद्धार क्षेत्र	जिविव्यस	जेठको पहिलो हप्ताभित्र
३	सुरक्षा निकायहरूमा आधारभूत खोज तथा उद्धार सामग्री तथा विपद् व्यवस्थापन सामग्रीहरू भण्डारण गरी तयारी अवस्थामा राख्ने ।	खोज उद्धार क्षेत्र	प्रदेश सरकार स्थानीय तह सुरक्षा निकाय	जेठको पहिलो हप्ताभित्र
४	जिल्लामा विपद् व्यवस्थापनका लागि अत्यावश्यक सेवा केन्द्र स्थापना गरी वार्षिकरूपमा अद्यावधिक गर्ने ।	जिविव्यस	प्रदेश सरकार	
५	साझेदार तथा सहयोगी निकायहरूको सूची तयार गर्ने ।	स्थानीय तह	जिविव्यस, जिसस	बैशाख सम्ममा
६	सुरक्षा निकायहरू, स्थानीय तह, रेडक्रस, एम्बुलेन्स लगायत आपतकालिन सम्पर्क सूची तयार गरि स्थानीय तह, टोल विकास समिति एवं सरोकारवालाहरूलाई उपलब्ध गराउने ।	जिविव्यस	स्थानीय तह, रेडक्रस	जेठ पहिलो हप्ता भित्रै
७	सबै स्थानीय तहमा आधारभूत खोज तथा उद्धार कार्यदल गठन गरी सदस्यहरूलाई तालिममा सहभागी गराई क्षमता	स्थानीय तह	जिविव्यस जिसस	जेष्ठसम्ममा


प्रमुख जिल्ला अधिकारी

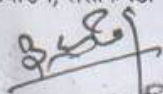


क्र.सं.	पूर्वतयारीका कार्यहरू	जिम्मेवारी	सहयोगी निकाय तथा संस्था	समयावधि
	विकास गरेर क्रियाशिल बनाउने ।			
८	उच्च संकटासन्न क्षेत्रहरूमा पूर्व चेतावनीका लागि माइक साइरन आदि तयारी अवस्थामा राख्ने ।	स्थानीय तह	बडा समिति, सुरक्षा निकायहरू	वैशाख सम्ममा
९	खोज तथा उद्धार क्षेत्रलाई कृत्रिम घटना अभ्यास तालिमको आयोजना गर्ने र समय समयमा विद्यालय र समुदायमा कृत्रिम घटना अभ्यास गर्ने ।	स्थानीय तह	जिविव्यस, सुरक्षा निकायहरू, रेडक्रस	वैशाख सम्ममा
१०	स्थानीय तहहरूमा उद्धारका लागि कार्यदलहरू गठन गर्ने । "विपदमा युवा" अवधारणा अनुसार सक्रिय युवाहरूको द्रुत प्रतिकार्य टोलीको गठन गर्ने र तालिम दिएर सुरक्षा निकायहरूसंगको समन्वयमा तयारी अवस्थामा राख्ने ।	स्थानीय तह	सुरक्षा निकायहरू युवा क्लब, युवा रेडक्रस सर्कल	वैशाख सम्ममा
११	तत्कालीन उद्धारको लागि स्थानीय तहबाट प्राप्त हुने जनशक्ति, उद्धारका लागि आवश्यक पर्ने साधनको पहिचान र नक्साङ्कन गर्ने ।	DEOC	जिविव्यस	जेठ पहिलो हप्ता
१२	जिल्ला विपद् व्यवस्थापन समितिको मनसुन पूर्व बैठक गरी स्थानीय तहहरूलाई सहयता र समन्वय गर्ने ।	जिविव्यस	क्षेत्रका सदस्यहरू	जेठ पहिलो हप्ता
१३	एफएम रेडियोहरूमा फर्त पूर्वचेतावनी तथा पूर्वसूचना प्रसारण गर्ने ।	जिविव्यस	सञ्चार माध्यमहरू	नियमित रूपमा
१४	वैकल्पिक बाटो नभएको क्षेत्रमा उद्धार गर्न डुङ्गा वा अन्य वैकल्पिक उपायहरूको पहिचान गरी व्यवस्थापन गर्ने ।	खोज उद्धार क्षेत्र, जिविव्यस	स्थानीय तह सुरक्षा निकाय	वैशाख सम्ममा
१५	उद्धारका लागि आवश्यक सवारी साधन, स्वयंसेवक, सुरक्षित स्थानको उपयोगका लागि सरोकारवालाहरूको पहिचान गरी सूची तयार गर्ने ।	जिविव्यस	स्थानीय तह सुरक्षा निकाय	जेठ सम्ममा

६.६ अस्थायी आवास, गैरखाद्य सामग्री व्यवस्थापन (Temporary Shelter and NFI management)

विषयगत क्षेत्र : अस्थायी आवास, गैरखाद्य सामग्री व्यवस्थापन
 मुख्य विपद्को किसिम : बाढी, पहिरो, भूकम्प, आगलागी, महामारी, हावाहुरी
 क्षेत्रगत अगुवा (Cluster Lead) : नेपाल रेडक्रस सोसाइटी / स्थानीय तह / सुरक्षा निकायहरू

विपद्को अवस्थामा जन, धन र संरचनामा व्यापक क्षति पुग्न गई जनजीवन अस्तव्यस्त हुने भएकाले विपद् प्रभावितहरू बसोबासको अभाव तथा भौडाकुँडा, लत्ताकपडा, सरसफाईका सामान लगायत दैनिक आवश्यकताका वस्तुहरूको अभावमा पर्न जाने सम्भावना अधिक रहन्छ । यस्तो अवस्थामा विपद् प्रभावित व्यक्ति तथा समुदायहरूलाई स्थिति सामान्य भएर आफ्नो घर फर्किने अवस्था तयार नभएसम्म आपत्कालीन आश्रय स्थलमा राख्नु अत्यावश्यक हुन्छ । अस्थायी रूपमा विद्यालय, सामुदायिक भवन, मदरसा, मन्दिर, बाई कार्यालयको भवनजस्ता सार्वजनिक स्थलमा तत्कालका लागि व्यवस्था गरि लामो समयसम्मको लागि अस्थायी शिविर स्थापना गर्नुपर्ने हुन्छ । यसका अतिरिक्त दैनिक जीवनयापनको लागि भौडावर्तन, ओढ्ने ओछ्याउने, लत्ताकपडा र


 प्रमुख जिल्ला अधिकारी



इन्धनको व्यवस्था गर्नु पर्ने हुन्छ । आवास तथा गैरखाद्य सामग्री व्यवस्थापन क्षेत्रले विस्थापित तथा प्रभावितहरूको लागि माथि उल्लेखित मानवीय सेवा उपलब्ध गराउँछ


६.७ विपद् पछिको सम्भावित परिदृश्य

- विपद्बाट अधिकांश बस्ति संकटमा हुनेछन् ।
- मानिसहरू हताहत भएर आफ्नो ज्यान जोगाउन भागाभाग गर्नेछन् ।
- आफ्नो परिवारका सदस्यहरू तथा बालबच्चा खोज्दै, रुँदै कराउँदै खाली हात विस्थापित हुनेछन् ।
- विपद् भएको केही समयपछि उद्धारकर्मीहरू पुगेको, उद्धार कार्यमा जुटेको प्रभावित परिवारहरूलाई बाहिर ल्याई सुरक्षित ठाउँमा राख्ने काम भइरहेको अवस्था देखिनेछ ।
- सुरक्षित ठाउँमा ल्याइएको व्यक्ति तथा परिवारहरूको आफूले लगाएको कपडाबाहेक साथमा केही नभएको भोकाएको, थाकेको, परिवारका सबै सदस्य आफ्नै शिविरमा नभएकोले चिन्तित देखिएको हुनसक्ने छ ।
- विशेषगरी बालबालिका, जेष्ठ नागरिक, अपाङ्गता भएका व्यक्तिहरू, विरामी तथा गर्भवती महिलाहरू अरु बढी समस्यामा पर्नेछन् ।
- जीविकोपार्जनका वैकल्पिक उपायको अभाव हुनेछ ।
- बाढीबाट अधिकांश बस्ति प्रभावित भएर मानिस हताहत भई सहयोगको याचना गरिरहेका हुनेछन् ।
- घरबार क्षति भएर झरी, हिलो र चीसो जमिनमा दिन रात बिताउन बाध्य भइरहेको देखिनेछ ।
- विद्यालयका कक्षाकोठा, प्रहरी चौकी, स्वास्थ्य केन्द्रहरूजस्ता उपलब्ध सार्वजनिक संस्थाहरूमाथि दबावको सिर्जना, सामुदायिक तथा संस्थागत स्थानहरूमा अस्थायी आवासको उपयोग गर्दा सामुदायिक स्वास्थ्यसम्बन्धी व्यवहारमा चुनौती र समस्या देखा पर्नेछन् ।
- विस्थापित भएका मानिसहरूका लागि औषधि, लत्ताकपडा, त्रिपाल, खाद्यान्न आदीको चर्को समस्यामा पर्नेछन् ।

अनुसूचीहरू:

अनुसूची १ : स्थानीय तहका कार्यालयमा रहेका विपद् सम्पर्क ब्यक्तिहरूको नामावली:

क्र.सं.	कार्यालय	नाम	सम्पर्क नं.	ईमेल
१.	बिराटनगर महानगरपालिका	कमला निरौला	९८४९२५२९१३	suchanaadhikari@biratnagarmun.gov.np
२.	रतुवामाई नगरपालिका	कृष्णप्रसाद ढकाल	९८४२०६७४४६	kdhakal73@gmail.com
३.	बेलवारी नगरपालिका	बिरेन्द्र गिरी	९८४९५९९५२९	biren961@gmail.com
४.	उर्लाबारी नगरपालिका	नगेन्द्र तिमिसना	९८५२०३०९९९	urlabarinagarpalika@gmail.com
५.	लेटाङ्ग नगरपालिका	भानुभक्त राई	९८४९५०३९४८	letangmunicipality@gmail.com
६.	रंगेली नगरपालिका	दिपक प्रकाश तिमिसना	९८४२९७४०४२	dipaktimsina7@gmail.com
७.	पथरीशनिश्चरे नपा	सुरेन्द्र कुमार राई	९८५२०४९२७९	patharishanishcharemun@gmail.com
८.	सुन्दरहरैँचा नगरपालिका	बासु अधिकारी	९८४२२४६३९३	
९.	सुनबर्षी नगरपालिका	प्रभुनाथ झा	९८९६३३५६७३	sunbarsimun@gmail.com


प्रमुख जिल्ला अधिकारी



क्र.सं.	कार्यालय	नाम	सम्पर्क नं.	ईमेल
१०.	केरावारी गाउँपालिका	चन्द्र बहादुर बस्नेत	९८५२०३३२५६	Basnetc33@gmail.com
११.	कानेपोखरी गाउँपालिका	गोविन्द प्रसाद फुयल	९८५२०२२०३३	phuyalgovinda@gmail.com
१२.	जहदा गाउँपालिका	साविर अन्सारी	९८२०७३००४५	jahadagaupalika@gmail.com
१३.	बुडीगंगा गाउँपालिका	उमेश भट्टराई	९८५२०३४४१०	umeshbhtr3@gmail.com
१४.	धनपालथान गाउँपालिका	सजन भट्टराई	९८२४९५४२४७	morang.deeu@gmail.com
१५.	कटहरी गाउँपालिका	रविन्द्र कार्की	९८५२०३००३६	kataharigaupalika@gmail.com
१६.	मिकलाजुङ गाउँपालिका	दिपक रोक्का क्षेत्री	९८४९०२९६१२	miklajungmun@gmail.com
१७.	ग्रामथान गाउँपालिका	गोमा पौडेल	९८६४०१७६९८	Pgoma71@gmail.com

अनुसूची २: मोरङ जिल्ला स्थित स.प्र.बल नेपालका युनिटहरूको सम्पर्क विवरणहरू:

क्र.सं.	कार्यालय	सम्पर्क नं.	क्र.सं.	कार्यालय	सम्पर्क नं.
१.	नं.३ गण मोरङ	९८५१२७२१०२ 9841507732	१२.	बिओपि जहदा भुटाहा	9868095396
२.	कारागार सुरक्षा बेश	9851088737	१३.	बिओपि रानी	9852059836
३.	मदति तथा सेवा गुल्म सलकपुर	9851270007	१४.	बिओपि दरैया	9851255551
४.	बिओपिमिर्चाडाँगी	9842089383	१५.	सुरक्षा बेश उर्लावारी	9842226175
५.	बिओपि डोरीया	9841560195	१६.	सुरक्षा बेश सौठा	9851262238
६.	बिओपि बरङगा	9856068698	१७.	सुरक्षा बेश बाहुनी	9851258025
७.	बिओपि सिक्टी	9846631582	१८.	सुरक्षा बेश लक्ष्मीमार्ग	9851260565
८.	बिओपि धनापट्टी	9842195094	१९.	सुरक्षा बेश डंग्राहा मोरङ	9847025454
९.	बिओपि रंगेली	9851001388	२०.	सुरक्षा बेश शनिचरे	9849812800
१०.	बिओपि सोराभाग	9841202739	२१.	भुटानी शरणार्थी सुरक्षा बेश पथरी शनिचरे	9862040599
११.	बिओपि नोचा	9851258636			

अनुसूची ३ :मोरङ जिल्लामा रहेका एम्बुलेन्स सम्बन्धी विवरण

क्र.सं.	संस्थाको नाम	वर्ग	ठेगाना	चालकको नाम	सम्पर्क नम्बर
विराटनगर					
१.	लाईफ गार्ड अस्पताल	ग	विराटनगर		०२१-५३३३३२
२.	ग्रामीण महिला जागरण केन्द्र	ग	विराटनगर		०२१-५३१०६५
३.	मोरङ जि.स.स	ग	विराटनगर		०२१-५३६३५३
४.	पशुपति उपचार क्लिनिक	ग	विराटनगर		०२१-५३५४८८
५.	नेपाल रेडक्रस सोसाइटी रंगेली	ग	विराटनगर		०२१-५८००४८
६.	नेपाल रेडक्रस सोसाइटीविराटनगर ,	ग	विराटनगर	संजिव राई	९८१०४३१०६८
७.	नेपाल रेडक्रस सोसाइटी, विराटनगर	ग	विराटनगर	हेमकुमार चौधरी	९८११०५१९११

Handwritten signature
प्रमुख जिल्ला अधिकारी



क्र.सं.	संस्थाको नाम	वर्ग	ठेगाना	चालकको नाम	सम्पर्क नम्बर
८.	मोरङ सहकारी अस्पताल	ख	विराटनगर		०२१-२३२३०
९.	मोरङ सहकारी अस्पताल	ग	विराटनगर		०२१-२३२३०
१०.	निर्माण व्यवसायी संघ	ग	विराटनगर		०२१-५२३८३६
११.	पूर्वाञ्चल नर्सिङ होम	ग	विराटनगर		०२१-५२३१५५
१२.	विराट नर्सिङ होम	ग	विराटनगर		०२१-५२७०७१
१३.	विराट हस्पिटल	क	विराटनगर		
१४.	न्युरो हस्पिटल	ग	विराटनगर		
१५.	मोरङ सहकारी	ग	विराटनगर		०२१-५२२७५७
१६.	सुरक्षा प्रसूती अस्पताल	ग	विराटनगर		९८१५८७६३११
१७.	क्षयरोग निवारण संस्था	ग	विराटनगर		९८०७३१३२९६
१८.	विराट सि हस्पिटल .टी.प्रा.लि.	ग	विराटनगर		
१९.	गोल्डेन हस्पिटल प्रा.लि.	ग	विराटनगर		
२०.	अबधनारायण क्लिनिक	ग	विराटनगर		
२१.	रूपा पराजुली मेमोरियल ट्रष्ट	ग	विराटनगर		
२२.	मोरंग एम्बुलेन्स चालक संघ	ग	विराटनगर		
२३.	विप्लव थापा गोदार स्मृती प्रतिष्ठान	ग	विराटनगर		९८५२०३३६९९
२४.	चित्रगुप्त समाज	ग	विराटनगर		
२५.	काजिमान पराजुली स्मृती प्रतिष्ठान	ग	विराटनगर		
२६.	उप स्वास्थ्य चौकी रानी	ग	विराटनगर		९८४२०९८५५०
२७.	बुधनगर स्वास्थ्य चौकी	ग	विराटनगर		९८४२०८५८११
२८.	अत्री बचत तथा ऋण सहकारी	ग	विराटनगर		९८४२०९२५८७
२९.	चेतनशिल मित्र परिषद	ग	विराटनगर		९८४२०२६२३२
३०.	गेटवेल हस्पिटल प्रा.लि.	ग	विराटनगर		९८४२०९२५८७
३१.	गेटवेल हस्पिटल प्रा.लि.	ग	विराटनगर		
३२.	पोखरिया बचत तथा ऋण सहकारी	ग	विराटनगर		९८०७०९८२७४
३३.	पूर्वाञ्चल मैथिली युवा	ग	विराटनगर		९८०४३९७०३५
३४.	सैनिक टोल	ग	विराटनगर		९८०७३३०८२५
३५.	समाज विकास केन्द्र	ग	विराटनगर		९८४२४२८६२२
३६.	ग्रामिण महिला जागरण केन्द्र	ग	विराटनगर		९८५२०३३६९९
३७.	निर्माण व्यवसायी संघ	ग	विराटनगर		९८४२१५२४५५
३८.	अखिल नेपाल ट्रेड युनियन महासंघ	ग	विराटनगर		९८४२५६०६३८
३९.	सुष्टी बचत तथा ऋण सहकारी	ग	विराटनगर		९८०५३८२५१८
४०.	हाम्रो अस्पताल	ग	विराटनगर		९८४२१८३४६५
४१.	नोवेल अस्पताल	क	विराटनगर		९८१२३५४४८८
४२.	लक्ष्मी नारायण मन्दिर	ग	पाञ्चाली		

[Signature]
 प्रमुख जिल्ला अधिकारी



क्र.सं.	संस्थाको नाम	वर्ग	ठगाना	चालकको नाम	सम्पर्क नम्बर
रङ्गेली					
४३.	रंगेली अस्पताल	ग	रङ्गेली ७	आकासकुमार मण्डल	९८२०७०००१०
४४.	रंगेली बचत तथा ऋण सहकारी	ग	रङ्गेली ७		
४५.	सिद्धार्थ ट्रमा अस्पताल	ग	रङ्गेली ६	मफिद आलम	९८१४३३९४७८
बेलवारी					
४६.	बेलवारी नगरपालिका	ग	बेलवारी १ -	राम प्रसाद सुवेदी	९८४२२२३२८७
४७.	लालिगुरास बचत तथा ऋण सहकारी	ग	बेलवारी ३ -	केशवप्रसाद सुवेदी	९८४२०४५९६८
४८.	तिनखुटिया युवा क्लब	ग	बेलवारी ९ -	राजकुमार चौधरी	९८०३२००८०२
४९.	घिमिरे कुलवंश प्रतिष्ठान नेपाल	ग	डाँगिहाट		९८४२३१६६८८
५०.	बेलवारी बहुउद्देश्यीय सहकारी	ग	बेलवारी १		९८५२०२०४१९
५१.	लायन्स क्लब अफ बेलवारी	ग			
५२.	मन्जु पोलिक्लिनिक	ग	डाँगिहाट		९८०४३१५९१५
५३.	शिवशंकर मन्दिर संचालक समिति	ग			९८४२०२८०३४
५४.	इम्श्रीयो युवा क्लब	ग			९८४२०५५३५७
५५.	श्री सत्य कविर मठ व्यवस्थापन समिति	ग			
५६.	श्री पुराण आयोजक समिति	ग			
५७.	बेलवारी नोबेल हस्पिटल	ग			
सुन्दरहरैचा					
५८.	सुकुना सामुदायिक हस्पिटल	ग			
५९.	पूर्वाञ्चल हेल्थ क्लिनिक	ग			
६०.	पूर्वाञ्चल हेल्थ क्लिनिक	ग			
६१.	प्रेरणा बहुउद्देश्यीय सहकारी	ग			
६२.	प्रेरणा बहुउद्देश्यीय सहकारी	ग			
६३.	भुल्के बचत तथा ऋण सहकारी	ग			
६४.	मिलिजुली परिवार	ग			
६५.	सुन्दर हरैचा नगरपालिका	ग	हरैचा १	भुपाल श्रेष्ठ	९८००९९६१९९
६६.	श्री शुकेश्वर शिव पञ्चायत मन्दिर	ग			
६७.	कृष्ण बहादुर कुँवर स्मृती प्रतिष्ठान	ग			
रतुवामाई					
६८.	नर बहादुर खड्का स्मृती (जेठा) प्रतिष्ठान	ग			
६९.	रतुवामाई नगरपालिका	ग	रतुवामाई ७	रत्नबहादुर कार्की	९८४६८८८११२२
७०.	जेष्ठ नागरिक हकहित समाज	ग	रतुवामाई १०	विकल कार्की	९८०२७१०७२०
७१.	पोखरेल बन्धु सेवा समाज	ग	रतुवामाई ६	बालकृष्ण पोखरेल	९८४२९३८६००
पथरी शनिघरे					
७२.	पथरी शनिघरे नगरपालिका	ग	पथरी शनिघरे १	राजु दाहाल	९८४२०७२६५६

(Signature)
प्रमुख जिल्ला अधिकारी



क्र.सं.	संस्थाको नाम	वर्ग	ठेगाना	चालकको नाम	सम्पर्क नम्बर
७३.	पथरी शनिचरे नगरपालिका	ग	पथरी शनिचरे १	सुमन गौतम	९८०७०५४५१३
७४.	पथरी शनिचरे नगरपालिका	ग	पथरी शनिचरे १	केशवराज दाहाल	९८४२१८५१०५
७५.	मनकामना सा को स	ग	पथरी शनिचरे १	राम ढुङ्गाना	९८५२०५५४९५
७६.	आरती सा को स	ग	पथरी शनिचरे १	श्यामकुमार चौधरी	९८१५३९४२२२
७७.	मोरङ डायनोष्टीक हस्पिटल	ग	पथरी शनिचरे १	सन्तोस राई	९८४२३९१८९१
७८.	कुटो कोदालो कृषि सहकारी संस्था	ग		नेत्र कार्की	९८०५३०६७७९
७९.	त्रिपुरेश्वर शिवालय पंचायन मन्दिर	ग		सुमन राई	९८४२५३४५३५
८०.	शनिचरे उपस्वास्थ्य चौकी	ग			९८४४८७१४२५
८१.	अनेम संघ शनिचरे	ग			९८४२५३४६३५
८२.	पदम चन्द्र मेमोरियल हस्पिटल	ग		मेनेजर धिमाल	९८४२३०१००
८३.	आरती बहुउद्देश्यीय सहकारी संस्था	ग		श्याम चौधरी	९८४२३९१८९१
८४.	लोकनाथ कोईराला स्मृती प्रतिष्ठान	ग		कमल चिमरिया	९८४२०२७९५३
८५.	चंभतलुङ्ग कृषि सहकारी संस्था लि.	ग		अरविन शाह	९८०७०७०४२०
८६.	दुर्गा पन्चायन मन्दिर			रमेश राई	
८७.	गणेश पन्चायन मन्दिर			हिरालाल राई	९८२५३५९०९०
उर्लावारी					
८८.	उर्लावारी नगरपालिका	ग	उर्लावारी ४-	रामबहादुर राउत	९८५२०४२१८८
८९.	मदन भण्डारी अस्पताल तथा ट्रमा सेन्टर	ग	उर्लावारी ३ -	टेकेन्द्रबहादुर विक	९८५२०४२१८८
९०.	खड्गलक्ष्मी थापा स्मृति प्रतिष्ठान	ग	उर्लावारी ७ -	नविन थापा	९८१६३८०३८०
९१.	शेर बहादुर क्षेत्र प्रतिष्ठान	ग	उर्लावारी १ -	अर्जुन क्षेत्र	९८१४३२५५३१
९२.	उर्लावारी उद्योग वाणिज्य संघ	ग	उर्लावारी ५ -	हरी व रायमाझी	९८४२४३९१३९
९३.	खड्ग प्रसाद चिमरिया प्रतिष्ठान	ग	उर्लावारी ९ -	सन्तोष चिमरिया	९८४२७००६०६
९४.	नैन सिंह खड्का स्मृति प्रतिष्ठान	ग	उर्लावारी ७ -	नरेश खड्का	९८१५३२१०००
९५.	कर्ण बहादुर खड्का सेवा समाज	ग	उर्लावारी ३ -	निवास खड्का	९८०१०१४१८८
९६.	भारतीय गोरखा भुसँघ पु.	ग	उर्लावारी ३ -	शैलेन्द्र धिमाल	९८२४३५३५३५
९७.	सत्यदेवी स्मृति परोपकार समिति	ग	उर्लावारी ५ -	केशव निरोला	९८०२५९०९९०
९८.	सूर्य बचत तथा ऋण सहकारी	ग	उर्लावारी ६ -	उमेश क्षेत्र	९८४२१५१००१
९९.	मनमनया पौडेल स्मृति प्रतिष्ठान	ग	उर्लावारी	विनोद ढकाल	९८४२०९२८९८
१००.	टेकबहादुर मोक्तान स्मृति प्रतिष्ठान	ग	उर्लावारी ९ -	वीर बहादुर तामाङ	९८०४३०३८११
१०१.	टिकाराम श्रेष्ठ स्मृति प्रतिष्ठान	ग	उर्लावारी ७ -	मनोज पौदार	९८४२०४६३१९
१०२.	पञ्चावती हस्पिटल प्रा लि	ग	उर्लावारी ६ -	दिपक श्रेष्ठ	९८१२३६८८११
१०३.	हरि प्र. भट्टराई स्मृति सेवा समिति	ग			
१०४.	प्रेम पदमा रिजाल ट्रष्ट	ग			
१०५.	दादुमत उत्थान समिति	ग			९८०७०६३६८२
१०६.	सगरमाथा बचत तथा ऋण सहकारी	ग			

५५६९
प्रमुख जिल्ला अधिकारी.



क्र.सं.	संस्थाको नाम	वर्ग	ठेगाना	चालकको नाम	सम्पर्क नम्बर
१०७.	नमूना बाल गृह अनाथ आश्रम	ग			
१०८.	प्राथमिक स्वास्थ्य केन्द्र मंगलबारे	ग			
१०९.	आइडिम सेवा कम्पनी प्रा.लि.	ग			
११०.	करविर श्रेष्ठ स्मृति सेवा समिति	ग			
१११.	प्राथमिक स्वास्थ्य केन्द्र मंगलबारे	ग			
सुनवर्षी					
११२.	नौलो विहानी कृषि सहकारी संस्था	ग			
११३.	गणेश पञ्चायन देवालय	ग			
११४.	सुनवर्षी नगरपालिका	ग	सुनवर्षी ९	चमनलाल गनगाई	९८११३७८५७२
लेटाड					
११५.	मोरङ वचत तथा ऋण सहकारी लि.	ग	लेटाड ४	सन्तोष अधिकारी	९८११३८८६८८
११६.	शुभकामना मेडिकल हल	ग	लेटाड ३	डम्बर राई	९८०५३९९७००
११७.	संसेवन वचत तथा ऋण सहकारी लि.	ग	लेटाड ४	संजिव तामाङ	९८५२०८९९०४
११८.	हरी प्रसाद न्यौपाने स्मृती प्रतिष्ठान	ग	लेटाड २	खेम न्यौपाने	९८४२२७७३८०
११९.	पञ्चमुखी वचत तथा ऋण सहकारी लि.	ग	लेटाड ९	रमेश खतिवडा	९८४२४४६०००
१२०.	सितादेवी फाउण्डेशन	ग	लेटाड ३	सन्तोष अधिकारी	९८४२४१८६१६
कटहरी					
१२१.	कटहरी गाउँपालिका	ग	कटहरी ३		९८०४०४५६२९
१२२.	जीवन विकास पब्लिक हेल्थ क्लिनिक	ग			९८०२३०३६००
कानेपोखरी					
१२३.	रमाइलो जनएकता समाज	ग			
१२४.	राजन अधिकारी फाउण्डेशन	ग			
१२५.	शिव र राधाकृष्ण मन्दिर संचालन समिति	ग			
१२६.	भूजेल सेवा समाज	ग			
केरावारी					
१२७.	दलित हक हित समन्वय समिति	ग	केरावारी १०	टिका मगर	९८१९०२२८२७
१२८.	केरावारी सामुदायिक विकास संस्था	ग			
जहदा					
१२९.	जहदा गाउँपालिका	ग	जहदा ५		
१३०.	घनश्याम पौड्या	ग	जहदा ५		९८१९०८८४००
घनपालथान					
१३१.	त्रिशक्ति समाज सुधार समिति	ग	सोराभाग	सन्तोष परियार	९८०२७४६७३९
१३२.	जीवन विकास समाज	ग			
रंगेली					
१३३.	रंगेली अस्पताल	ग	रंगेली ७	आकाश कु मण्डल	९८६७७७७७

(Signature)
प्रमुख जिल्ला अधिकारी



क्र.सं.	संस्थाको नाम	वर्ग	ठेगाना	चालकको नाम	सम्पर्क नम्बर
१३४.	रंगेली बचत तथा ऋण सहकारी	ग	रंगेली ७		९८४२२२२३६९
१३५.	सिद्धार्थ ट्रमा अस्पताल	ग	रंगेली ६	मफिद आलम	९८४२२२२३६९
बुढीगंगा					
१३६.	चन्द्रलाल माझी थारु स्मृती प्रतिष्ठान	ग	बुढीगंगा	प्रमोद चौधरी	९८४२०३२८३५
१३७.	राधाकृष्ण मन्दिर व्यवस्थापन समिति	ग	बुढीगंगा ५	योगेन्द्र माझी	९८०४३११२००
१३८.	गोरधन दास, कमलावती स्मृति प्रतिष्ठान	ग	टंकीसिनुवारी	आनन्द वि क	९८४४६४४७६२
१३९.	श्रीकृष्ण जनकल्याण सामाजिक संस्था	ग	बुढीगंगा ६	मोहनराम चौधरी	९८४२०८८५६७
१४०.	चन्द्र पराजुली फाउण्डेशन	ग	बुढीगंगा २	पूर्ण तामाङ	९८४२५२९९४५
१४१.	महाशेर पराजुली स्मृति प्रतिष्ठान	ग	बुढीगंगा ३	रविन विशंखे	९८१२३६०९०४
१४२.	गंगा दमन्ता चिमरिया स्मृति प्रतिष्ठान	ग	बुढीगंगा	ऋद्धि चिमरिया	९८४२०८५६००
१४३.	विराट मेडिकल कलेज टिचिङ्ग हस्पिटल	क			
१४४.	विराट मेडिकल कलेज टिचिङ्ग हस्पिटल	ग			
मिक्लाजुड					
१४५.	नरमाया तामाङ्ग स्मृती प्रतिष्ठान	ग	मिक्लाजुड ६	देबु बराल	९८१६९९९९३३
१४६.	मनमाया श्रेष्ठ स्मृती प्रतिष्ठान	ग	मिक्लाजुड ९	तिलकबहादुर श्रेष्ठ	९८२९३२३१३१
१४७.	मनमाया श्रेष्ठ स्मृती प्रतिष्ठान	ग			
१४८.	मधुमल्ला सेवा समाज	ग	मिक्लाजुड ९	तेज बहादुर श्रेष्ठ	९८१५३१३१३१
१४९.	प्रताप सिंह लामा स्मृती प्रतिष्ठान	ग	मिक्लाजुड ९	अर्जुन श्रेष्ठ	
१५०.	लोकनाथ लुईटेल स्मृती प्रतिष्ठान	ग	मिक्लाजुड ७	टिका लुईटेल	९८५२०३५४३०
१५१.	मनमाया पौडेल स्मृति प्रतिष्ठान	ग			
१५२.	रत्नकुमार वान्तवा राई स्मृती प्रतिष्ठान	ग	मिक्लाजुड ६	सन्तोष राई	९८१९०३३५४४
१५३.	चिरन अधिकारी फाउण्डेशन	ग			
ग्रामथान					
१५४.	रेमिट बचत तथा ऋण सहकारी	ग	झोराहाट	मनोज राजवंशी	९८५२०८५१२३
१५५.	स्वास्थ्य चौकी पिडारवनी	ग	वडा नं २	दिपेन चौधरी	९८०५३६७८५२
१५६.	ने रे सो बनिगामा उपशाखा	ग	वडा नं ६	राजनारायण चौधरी	९८१९३३४९११ ९७६५४७११११

अनुसूची ४ : मोरङ जिल्ला र आसपासमा रहेका बारुणयन्त्र सम्बन्धी विवरण

क्र. सं.	स्थानिय तहको नाम	दमकल कमाण्डर/ सवारी चालकको नाम	मोवाईल नं. कार्यालयको नं.	दमकल रहने स्थान	संख्या	कैफियत
१.	बिराटनगर म.न.पा.	भिम बिष्ट	९८११०२५००१	बिराटनगर म.न.पा. ३	३	कमाण्डर सवारी चालक
		अजय राजवंशी	९८२९३५८४७७			
		टिका राजवंशी	९८६२२८६१७१			
		सर्मलाल तामाङ्ग	९८४२१०४५२५			

(Signature)
प्रमुख जिल्ला अधिकारी



		कृष्ण माझी	९८५६३९४४०४			
		अफिसको नं.	०२१४२२०००			
२.	उर्लावारी न.पा.	यम कार्की	९८४२०६९५०७	उर्लावारी न.पा.	१	कमाण्डर
		एकिन्द्र भण्डारी	९८०३५००६६९	४ को		सवारी चालक
		निर बहादुर तामाङ्ग	९८१८८९६८१६	कार्यालय		
३.	रंगेली न.पा.	हेम ब.खड्का	९८४२०७३८८१/	रंगेली न.पा.	१	सवारी चालक
		जय प्रसाद भट्टराई	९८४२२४५६६६			
		अफिसको नं.	९८०२७७७६०२			
४.	पथरी शनिश्चरे न.पा.	नाई कुमार घिमाल	९८१०५५४८३७	पथरी शनिश्चरे न.पा.	१	सवारी चालक
		रमेश खतिवडा	९८६०६०७२६०			
५.	लेटाङ्ग न.पा.	जिवन भट्टराई	९८४६८९०३६२	लेटाङ्ग न.पा.	१	सवारी चालक
		अफिसको नं.	९८५२०७४५५५			
६.	कानेपोखरी गा.पा.	केदारनाथ लुईटेल	९८४४६५०२०३	कानेपोखरी गा.पा.	१	सवारी चालक
७.	सुन्दर हरैचा न.पा.				१	
८.	बेलवारी न.पा.				१	

अनुसूची ५: मोरङ जिल्लामा भएका शववाहन सम्बन्धी विवरण:

क्र. सं.	संस्थाको नाम	ठेगाना	चालकको नाम	सम्पर्क नम्बर
१.	सुन्दर हरैचा नगरपालिका	सुन्दर हरैचा १	टेकनाथ सत्याल	९८४२५६६४२०
२.	बेलवारी नगरपालिका	बेलवारी १	केशव अधिकारी	९८६२१५४१४८
३.	पथरी शनिश्चरे नगरपालिका	प श न पा १	प्रेम राई	९८१९३३३१३७
४.	उर्लावारी नगरपालिका	उर्लावारी ४-	महेन्द्र भट्टराई	९८२४३३५७४६
५.	रंगेली अस्पताल	रंगेली ७	बिरेन्द्र कु. मण्डल	९८११०२११०४
६.	कानेपोखरी गाउँपालिका	रमाइलो	विजय माझी	९८६४६६६९३७
७.	रतुवामाई नगरपालिका	रतुवामाई ७	मदन राई	९८०५३४१९५६
८.	लेटाङ्ग नगरपालिका	लेटाङ्ग	अम्बिका निरौला	९८६२३१५३४५

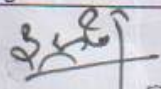
अनुसूची ६: जिल्ला आपत्कालीन कार्यसञ्चालन केन्द्रमा भएका सामग्रीहरूको विवरण:

क्र.सं.	सामानको विवरण:	परिमाण	थप आवश्यक
१	लाईफ ज्याकेट	२२७	१५०
२	Working Gloves	०	६००
३	रबर बोट	१	१०
४	हेलमेट (उद्धारको)	५०	५००

३५८१
प्रमुख जिल्ला अधिकारी




क्र.सं.	सामानको विवरण:	परिमाण	थप आवश्यक
५	बाल्टिन	५६	२००
६	गैती	५५	२००
७	टायर टयुव (रबर)	२५	१००
८	बेल्चा	५५	२२५
९	Wood Cutter (Chain saw)	०	१०
१०	पोर्टेबल जेनेरेटर	०	१०
११	पानी बर्सादी	०	६००
१२	झम्पल/गल	६०	२००
१३	साबेल	५५	२००
१४	टर्च लाईट	०	२००
१५	ड्रिल मेशिन	०	१०
१६	भन्याड (१०.५)	०	१०
१७	First Aid Box	०	१५०
१८	स्ट्रेचर	४५	१००
१९	डोरी (मिटरमा)	१००० मि.	४००० मि.
२०	मेघाफोन	३	५०
२१	फोर मेन टेन्ट	१	१५
२२	Binocular	०	१०
२३	गम बुट	५०	१०००
२४	Safety Belt	२	१०
२५	खुकुरी	०	५०
२६	आरा	०	५०
२७	बन्चरो	०	१००
२८	Chain Saw (22 inch)	०	२०
२९	Throw Bag	३	१००
३०	Swimming Suit	२०	२००


प्रमुख जिल्ला अधिकारी



क्र.सं.	सामानको विवरणः	परिमाण	थप आवश्यक
३१	Hammer	५	१०
३२	कोदालो	२०	५०
३३	Fire Extinguisher	९८	१००
३४	Death Body Bag	२०	२००
३५	Eye Protection Glass	०	४००
३६	Mask	१०००	२०००
३७	Gas mask	०	५०
३८	Safty Shoes	०	५०
३९	अडकुसे नट (Screw)	०	५०
४०	हावा हाल्ने मेसिन (Air pump)	०	१०
४१	आगो निभाउने फ्याटफ्याटे (Fire Swatter)	०	१००
४२	जम्पसुट	२०	१५०
४३	त्रिपाल	४०	२००
४४	Water Bag	१०	२००
४५	Fire Fighting suit	०	५०
४६	तार काट्ने वाईट कटर	०	२०
४७	Fire Blanket	०	२००
४८	camera	२	१०
४९	Fire Ball	३	२००
५०	ठूलो टर्च लाइट	०	५०


प्रमुख जिल्ला अधिकारी



अनुसूची ७ : नेपाली सेनाको श्री शिवदल गणमा भएका खोज तथा उद्धार सामग्रीहरूको विवरण:
 (आकस्मिक खोज तथा उद्धार कार्यका लागि तालिम प्राप्त ३० जना सहित २०० जनाको टोली परिचालन गर्न सकिने)

सि.नं.	युनिट	सामग्रीको विवरण	एकाई	परिमाण	साभुत	वेसाभुत	कै
१	श्री शिवदल गण	ROTARY RESCUE SAW	गेट	१	साभुत	-	रे. को नमोडा थिलेट २ गेट रहेको
२	श्री शिवदल गण	फायर हुट	जेर	१	साभुत	-	
३	श्री शिवदल गण	आ.मो. भर्षक	गेट	१	साभुत	-	
४	श्री शिवदल गण	उद्योग बोर्ड	गेट	१	साभुत	-	
५	श्री शिवदल गण	खलिफा बोर्ड	गेट	१	साभुत	-	
६	श्री शिवदल गण	रबर बोर्ड	सेट	१	साभुत	-	(६ हेन्मेट ६ प्याडल) मुटुको भाग फुकेको
७	श्री शिवदल गण	टियुब मरामत किट	गेट	१	साभुत	-	
८	श्री शिवदल गण	फुट पम्प	गेट	१	साभुत	-	
९	श्री शिवदल गण	रबर टियुब	गेट	१	साभुत	-	
१०	श्री शिवदल गण	सईरु ड्यु	गेट	१	साभुत	-	
११	श्री शिवदल गण	डिल मेलिन ६ के.पी.	गेट	१	साभुत	-	
१२	श्री शिवदल गण	कटिङ मेलिन	गेट	१	साभुत	-	
१३	श्री शिवदल गण	हाइड्रोलिक न्याक	गेट	१	साभुत	-	
१४	श्री शिवदल गण	ब्लोट कटर	गेट	१	साभुत	-	
१५	श्री शिवदल गण	क्लेबल	गेट	२	साभुत	-	
१६	श्री शिवदल गण	गल	गेट	१	साभुत	-	
१७	श्री शिवदल गण	बर्किङ ग्लोबस	जेर	१	साभुत	-	
१८	श्री शिवदल गण	रेब्लेङ रोप	मिटर	४६	साभुत	-	
१९	श्री शिवदल गण	पलटिङ रोप	बोप	१	साभुत	-	
२०	श्री शिवदल गण	स्ट्याल रोप	बबयल	१	साभुत	-	
२१	श्री शिवदल गण	विषल	गेट	१	साभुत	-	
२२	श्री शिवदल गण	हेलमिङ लईट	गेट	१	-	वेसाभुत	
२३	श्री शिवदल गण	६० watt साहा बल	गेट	१	साभुत	-	
२४	श्री शिवदल गण	हेड प्याम्प	गेट	१	साभुत	-	
२५	श्री शिवदल गण	पन्ज	जेर	२	साभुत	-	
२६	श्री शिवदल गण	ट्रफिक न्याकेट	गेट	१	साभुत	-	
२७	श्री शिवदल गण	फायर फाईटिङ हेन्मेट	गेट	१	साभुत	-	
२८	श्री शिवदल गण	फायर फाईटिङ पन्ज	जेर	१	साभुत	-	
२९	श्री शिवदल गण	फायर फाईटिङ हुट	जेर	१	साभुत	-	
३०	श्री शिवदल गण	फन्चइस हुट	गेट	१	साभुत	-	
३१	श्री शिवदल गण	सिट हर्नेस	गेट	१	साभुत	-	
३२	श्री शिवदल गण	हर्नेस	गेट	१	साभुत	-	
३३	श्री शिवदल गण	बल कटने मेलिन	गेट	१	साभुत	-	
३४	श्री शिवदल गण	माबल	गेट	१	साभुत	-	
३५	श्री शिवदल गण	पो बबय	गेट	३	साभुत	-	
३६	श्री शिवदल गण	सईरु लईन रोप	मिटर	१००	साभुत	-	
३७	श्री शिवदल गण	प्याडन (कहन)	गेट	१	साभुत	-	
३८	श्री शिवदल गण	खिचि	गेट	१	साभुत	-	
३९	श्री शिवदल गण	खलिफा हेन्मेट	गेट	२	साभुत	-	
४०	श्री शिवदल गण	फिगर ८ बबयविन	गेट	१	साभुत	-	

Handwritten signature
 प्रमुख जिल्ला अधिकारी



४२	श्री शिवदत्त मण	वेन फसाईट किंड	गैटो रड	१	साबुत	-	
४३	श्री शिवदत्त मण	फोनिडर सबेल	गैट	१	साबुत	-	
४४	श्री शिवदत्त मण	फायर पिटर	गैट	३	साबुत	-	
४५	श्री शिवदत्त मण	सेपटी हेन्मेट बकिंग	गैट	५	साबुत	-	
४६	श्री शिवदत्त मण	कुट पन्	गैट	१	साबुत	-	
४७	श्री शिवदत्त मण	आई प्रोटेक्शन	गैट	२	-	बेसाबुत	
४८	श्री शिवदत्त मण	नि प्यड	गैट	२	साबुत	-	
४९	श्री शिवदत्त मण	गुल्लाह ग्यकेट	गैट	१	साबुत	-	
५०	श्री शिवदत्त मण	ओरेन्ज झेल	गैट	१	साबुत	-	
०	श्री शिवदत्त मण	इंवर प्रोटेक्शन	गैट	२	साबुत	-	
५२	श्री शिवदत्त मण	OBM को पडछ	गैट	१	साबुत	-	
५३	श्री शिवदत्त मण	वाटर पुफु जर्डीफ ग्यकेट	गैट	५	साबुत	-	
५४	श्री शिवदत्त मण	५ के.जी. फा.प.गु	गैट	१	साबुत	-	

(२) जिल्ला प्रशासन कार्यालय, कटहरी गा.पा., आन्तरिक मामिला तथा कानून मन्त्रालय र लाईन्स बलम अफ बिटनगरबाट प्राप्त सामग्रीहरू


सि.नं.	युनिट	प्रान्त निकाय	सामग्रीको विवरण	एकई	परिमाण	साबुत	बेसाबुत	कि
१	श्री शिवदत्त मण	विभिन्न पञ्चायत समितिका, कटहरी गा.पा., आन्तरिक मामिला तथा कानून मन्त्रालय र लाईन्स बलम अफ बिटनगरबाट प्राप्त सामग्रीहरू	रबर बर्ड	गैट	१	-	बेसाबुत	
२	श्री शिवदत्त मण		सिप्ट हेल्मेट	गैट	८	साबुत	-	
३	श्री शिवदत्त मण		वाटर हेल्मेट	गैट	३०	साबुत	-	
४	श्री शिवदत्त मण		रबर बर्ड एयर बप	गैट	१	साबुत	-	
५	श्री शिवदत्त मण		साईफ ज्येई	गैट	११	साबुत	-	गैट १ को झोरी नभएको
६	श्री शिवदत्त मण		प्यडल बाहन	गैट	८	साबुत	-	
७	श्री शिवदत्त मण		सर्जिन ग्यकेट	गैट	४५	४१	४	८ गैटको किलिप नभएको र गैट ४ बेसाबुत
८	श्री शिवदत्त मण		घो रथान	गैट	१	साबुत	-	
९	श्री शिवदत्त मण		मेसपटेन	गैट	१	-	बेसाबुत	
१०	श्री शिवदत्त मण		बन्वमिड झोरी	गैट	१	साबुत	-	१६ मिटर रहेको
११	श्री शिवदत्त मण		स्टेपर	गैट	२	साबुत	-	
१२	श्री शिवदत्त मण		रबर ट्युब	घान	१०	साबुत	-	
१३	श्री शिवदत्त मण		टर्नलसईट (हेटमाईट ७ सहित)	घान	९	७	२	गैट २ टर्नलसईट बेसाबुत
१४	श्री शिवदत्त मण		रबर बर्ड मयन किट	घान	१	-	बेसाबुत	
१५	श्री शिवदत्त मण		झाते बाण	घान	३	साबुत	-	
१६	श्री शिवदत्त मण		साबेल	घान	१०	साबुत	-	
१७	श्री शिवदत्त मण		प्रन्वटी	घान	७	साबुत	-	
१८	श्री शिवदत्त मण		गल	गैट	८	साबुत	-	
१९	श्री शिवदत्त मण		चिक	घान	१०	साबुत	-	
२०	श्री शिवदत्त मण		Try bar	घान	५	साबुत	-	
२१	श्री शिवदत्त मण		कार्बेन्टर गुमान्बर	घान	५	साबुत	-	
२२	श्री शिवदत्त मण		बयर कटर	घान	५	-	१	गैट १ बेसाबुत
२३	श्री शिवदत्त मण		झुक्से जलेइ	घान	५	साबुत	-	
२४	श्री शिवदत्त मण		सेपटी गण्ड	घान	३	साबुत	-	
२५	श्री शिवदत्त मण		फायर ब्रेकटुन	घान	५	साबुत	-	
२६	श्री शिवदत्त मण		मिड हर्नेस	घान	५	साबुत	-	
२७	श्री शिवदत्त मण		फायर स्लाइकेट	गैट	३	साबुत	-	
२८	श्री शिवदत्त मण		स्लसईड ग्यडर (पर्याह)	गैट	५	साबुत	-	
२९	श्री शिवदत्त मण		फायर एब्टीइ गुईबर	गैट	५	साबुत	-	४ गैट ग्यम झोरी रहेको
३०	श्री शिवदत्त मण		गम बुट	गेर	६५	६३	२	
३१	श्री शिवदत्त मण		झोको	गैट	७	साबुत	-	

६५६९
प्रमुख जिल्ला अधिकारी



अनुसूची ८: कोशी प्रदेश प्रहरी कार्यालयमा रहेका खोज तथा उद्धार सामग्रीहरूको विवरण:

सि.नं.	सामानको नाम	परिमाण	कैफियत
१.	स्ट्रेचर	८ थान	
२.	डोरी	२ रोल	(२४ केजी)
३.	सेपटी बेल्ट	६ थान	
४.	बाल्टिन	४ थान	
५.	फरुवा	४ थान	
६.	बेल्चा	४ थान	
७.	गैती	४ थान	
८.	अग्नी नियन्त्रण यन्त्र	२ थान	
९.	बग्घरो	४ थान	
१०.	१ नं.प्रदेश प्रहरी कार्यालय विराटनगर		
११.	Fire Extinguisher	१ थान	
१२.	Roof Ladder or Hook Ladder	१ थान	
१३.	कोदालो	२ थान	
१४.	पिक	१ थान	
१५.	Mallet	१ थान	
१६.	Hydraulic Bolt Jack	१ थान	
१७.	Fire Extinguisher	१ थान	
थप आवश्यक सामग्री: Fire Extinguisher २० थान, Roof Ladder or Hook Ladder ४ थान, Hydraulic Bolt Jack ४ थान, Wood cutter machine heavy ५ थान, सेपटी बेल्ट ५० थान, बाल्टिन ५० थान, डोरी ५० रोल, फरुवा १० थान, बेल्चा १० थान, गैती १० थान, फलामको गल १० थान, कोदालो १० थान, त्रिपाल ५० पिस (ठुलो/सानो), फोल्डिङ टेन्ट ४ जना सुत्र मिल्ने) २० सेट, फोल्डिङ टेन्ट २ जना सुत्रे (मिल्ने २० सेट, ठुलो टयुब Swing tube २० थान, Fire Blanket १० थान, Fire Fighting clothes set २० थान, Rescue Throw Bag १० थान, Water Rescue Helmet ३० थान, Head Light ३० थान, लाईफ ज्याकेट १०० थान, जेनेरेटर ५ थान, भवनको ढलानवाल काट्ने मेसिन ५ थान/, भवनको ढलानवाल / ड्रिल मेसिन ५ थान			


प्रमुख जिल्ला अधिकारी



अनुसूची ९ : सशस्त्र प्रहरी बल, नेपालमा रहेको विभिन्न व्यवस्थापन सामग्रीहरूको विवरणः

सामग्री रहेको युनिटको नाम ठेगाना	दस उद्धार कर्मी संख्या	खोज तथा उद्धार सामग्रीको विवरण र परिमाण	थप आवश्यकता छ भने के र कति
स.प्र.बल नेपाल नं. ३ गण हे.क्वा कंकालिनी मोरङ	११ जना	लाईफ ज्याकेट ४३ थान, हावाको सिलिण्डर १, रेगुलेटर १, रेगुलेटर पाईप १, नियन्त्रण बाक्स १, एयर व्यागको पाईप १, एयर व्याग १, हावाभिन्न पठाउने बल्ब १, हावा बाहिर पठाउने बल्ब १, हावाको दबाव नाप्ने यन्त्र १, रबर बोर्ड १, ४.२ ईन्चको पम्प १, कमाण्ड प्याडल १, नर्मल प्याडल १, प्लाष्टिक (सेप्टी) हेल्मेट ६०, क्लाइमिङ रोप २० मि., फष्ट एड बक्स ५, लाईफ बडि रिङ ४, मोटर बोट १, ऐ.को ईन्जीन १, प्लाष्टिकको रोल ४९, Fire Suit 1, Fire Helmet 1, Fire Boots 5, Fire Proof Mask 5, Fire Blanket 2, Hacksaw With Blade 2, Wire Cutter 2, Carpenter Hemmer 1, Seat Harness 3, Pray Bar 1, Picket 2, Back Board 1, Dead Body Bag ४, नाईलनको डोरी २०० मि., सावेल ५, पिक ५, फरुवा ५, गल ३, घन २, हाते बन्चरो १४, ठुलो बन्चरो १, स्टेचर ४, रबर टयुव ३, फायर स्टिङ्गुसर ८, टर्च लाईट २, हेड लाईट १, ग्रे व्याग ३, क्रोबार गल १, ट्याकटिकल ल्याडर २, वाटर प्रुफ पन्जा १०, गम बुट २४८, Rotary Rescue Saw (petrol) 1 थान, Spare Diamond Cutting Blade 5 थान, Spare Wood Cutting Blade 5 थान, Spare Metal Cutting 5 थान, Reciprocating Saw 1 थान, Spare Blade 6 inc h 30 थान, Spare Blade 9 inch 30 थान, Spare Blade 12 inch 30 थान, Electric Chain Saw 1 थान, Spare Chain 4 थान, Rotary Hammer Drill 1 थान, Spare Bit Small 6 थान, Spare Bit Large 4 थान, Rescue Raft 1 थान, Command Paddle 1 थान, Out Fitter Paddle 6 थान, Barrel Pump 1 थान, Rafting Helmet 3 थान	-
स.प्र.बल नेपाल प्रस्तावित सीमा सुरक्षा गुल्म रानी, मोरङ बिराटनगर मनपा १६	१ जना	फरुवा(२), सावेल(३), टयुव (२), डोरी ५० मिटर, हेल्मेट ३, लाईफ ज्याकेट २, Fire Extinguisger २, Fire बाल्टिन २, टर्च लाईट १	-
स.प्र.बल नेपाल प्रस्तावित सीमा सुरक्षा गुल्म बरडंगा रतुवामाई नपा १	३ जना	पिक १ थान, सावेल १ थान, फरुवा १ थान, बाल्टिन १ थान, LIFE JAGKET ७ थान, नाईलन डोरी १५०	-

[Signature]
प्रमुख जिल्ला अधिकारी

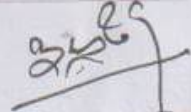


सामग्री रहेको युनिटको नाम ठेगाना	दक्ष उद्धार कर्मी संख्या	खोज तथा उद्धार सामग्रीको विवरण र परिमाण	थप आवश्यकता छ भने के र कति
		मि. STETCHER (स्टेचर) १ वटा, FIRST AID BOX (फस्टेड बक्स) १ थान, KODALO (कोदालो), SAFTY HELMET (सेफ्टि हेल्मेट) ३ वटा, HEAD LIGHT (हेडलाईट) २ वटा, CARABINER (उद्धारमा प्रयोग हुने हुक) १ वटा, CROW HAMMER (काटि निकाल्ने हम्बर) १ वटा, TACTICAL LADDER (भर्याङ्ग) १ वटा, STATIC ROPE (उद्धारमा प्रयोग हुने डोरि) २ रोल, घन १ थान, गम बुट ३ जोर,	
स.प्र.बल नेपाल प्र.सी.सु.गुल्म सोराभाग धनपालथान गापा २	नभएको	लाईफ ज्याकेट (वाटर प्रूफ) ६ थान, डोरी (डाईनामिक रोप) २ रोल, प्रतिरोल २० मिटर, वाटर ट्यूब २ वटा, स्टेचर फोल्डिङ वाला १ वटा, पिक २ थान, गल १ थान, गम बुट (पानी बुट) ३१ जोर, बाल्टिन फलामको २ थान, बन्चरो १ थान	Raft/Fire extinguisher-2 Fire Boots -10 Helmet-10 Rope-Static 2 Role, Dynamic -2 Role Jummen-3 Carabena-20 Pics Figure-8 -5 Pics
स.प्र.बल नेपाल बि.ओ.पि रंगेली रंगेली नपा ४	नभएको	पिक ५ थान, सावेल ७ थान, डोरी २३० मि. FIRE EXTINGUISHERS २ थान, लाईफ ज्याकेट १७ थान, बाल्टिन टिनको १ थान, टयुब २ थान, सेप्टी वेल्ड ३ थान, स्टेचर ४ थान, इम्पल १ थान, गम बुट १७ थान	
स.प्र.बल नेपाल बि.ओ.पि. नोचा धनपालथान गापा १	३ जना	सावेल ८ थान, फरुवा १ थान, बाल्टी २ थान, लाईफ रिङ्ग २ वटा, गल ५ थान, रोप डोरी १ रोल, लाईफ ज्याकेट ११ थान, First Aid Kid Box २ थान, पिक ५ थान, Fire Extinguisher २ थान, गम बुट १३ थान, स्टेचर ३ थान	फरुवा ३ थान, बाल्टी ५ थान, लाईफ रिङ्ग २ वटा, गल २ थान, रोप डोरी १ रोल, लाईफ ज्याकेट ४ थान, Fire Extinguisher २ थान, गम बुट १० थान, टयुब ३ थान
स.प्र.बल नेपाल बि.ओ.पि. तारिगामा जहदा गापा ७	नभएको	सावेल २ थान, फरुवा १ थान, बाल्टी प्लास्टिक २ थान, लाईफ रिङ्ग २ वटा, गल १ थान, डोरी २ रोल, लाईफ ज्याकेट ५ थान	सावेल ५ थान, फरुवा ३ थान, बाल्टी प्लास्टिक ५ थान, लाईफ रिङ्ग २ थान, गल २ थान, डोरी १ रोल, लाईफ ज्याकेट ५ थान
स.प्र.बल नेपाल बि.ओ.पि. डोरिया रतुवामाई नपा २	नभएको	लाईफ ज्याकेट -७ थान, स्टेचर -१ थान, टयुब -२ थान, डोरि-१ रोल, सावेल-२ थान, फरुवा -२ थान	वेल्चा -४ थान, सावेल-४ थान
स.प्र.बल नेपाल बि.ओ.पि. सिक्टी सुनवर्षी नपा ८	नभएको	लाईफ ज्याकेट ५, पिक १, फरुवा १, सावेल १	
स.प्र.बल नेपाल बि.ओ.पि. जहदा भुटाहा, बिराटनगर मनपा १८, खोक्सहा	नभएको	फरुवा २, सावेल ३, टयुब २, डोरी ५० मिटर, हेल्मेट ३, लाईफ ज्याकेट २, Fire Extinguisher २, Fire बाल्टिन २, टर्च लाईट १	नभएको

(Signature)
प्रमुख जिल्ला अधिकारी



सामग्री रहेको युनिटको नाम ठेगाना	दक्ष उद्धार कर्मी संख्या	खोज तथा उद्धार सामग्रीको विवरण र परिमाण	थप आवश्यकता छ भने के र कति
स.प्र.बल नेपाल बि.ओ.पि मधुमल्ला	नभएको	लाईफ ज्याकेट ९ वटा	साबेल १०, डोरी १ बन्डल, पानी बुट १० जोड ।
स.प्र.बल नेपाल बि.ओ.पि दरैया विराटनगर मनपा १६	नभएको	लाईफ ज्याकेट १५, सेफ्टी हेल्मेट १०, गम बुट ४०, टयुव १	
स.प्र.बल नेपाल सुरक्षा बेश इंग्रहा मोरङ, बुढीगंगा गापा ७ आदिवासी चौक	नभएको	डोरी-२२० मिटर, लाईफ ज्याकेट-१० थान, सेफ्टि हेल्मेट-४ थान, पिक-१ थान, साबेल-१० थान, फस्टेड बक्स-४ थान, स्टेचर-९ थान, बाल्टिन-५ थान, कोब्रा गल-४ थान र बन्चरो- १ थान	टयुव-४ थान
स.प्र.बल नेपाल सुरक्षा बेश बाहुनी बेलबारी नपा-७ बाहुनी	१ जना	हेल्मेट-४, लाईफ ज्याकेट ३, टयुव- २, बाल्टी- २, पिक- १, साबेल - १, स्टेचर- १, झम्पल- १, डोरी- १०० मिटर, फायरक्विट्ट गुरिसर-१	फायरक्विट्ट गुरिसर-२, टयुव -२, चोर्ट -१ थान (सानो)
स.प्र.बल नेपाल भुटनी शरणार्थी सुरक्षा बेश पथरीशनिश्चरे पथरीशनिश्चरे १०	१ जना	बेल्ला ४ वटा, बाल्टिन ९ वटा, गैती २ वटा, बन्चरो ठुलो-१ गोटा फरुवा ३ गोटा, नाईलनको डोरी-२० मिटर	-
स.प्र.बल नेपाल सुरक्षा बेश लक्ष्मीमार्ग बेलबारी नपा ११	१ जना	लाईफ ज्याकेट ३ थान, टयुव २ थान, टर्न लाईट ५ थान, पिक २ थान, साबेल २ थान, फरुवा २ थान, गैती १ थान, डोरी १०० मिटर, फायर ईस्ट्रिङ्ग गुसर १ थान, फस्टेड बक्स १ थान, मेघा फोन १ गान, बाल्टिन २ थान,	स्टेचर २, लाईफ ज्याकेट ३ थान, गैती १ थान, साबेल ५ थान, फायरस्ट्रिङ्ग गुसर २ थान,
स.प्र.बल नेपाल सु.बेश शनिश्चरे पथरीशनिश्चरे नपा ४	नभएको	साबेल ५ थान, गैती ४-थान, बाल्टिन ४ वटा, फायर ईन्टुगिचर २ थान, डोरी १५० मि. , लाईफ ज्याकेट ५ थान, फरुवा ३ थान, थ्रो व्याक १ वटा, झम्पल २ थान, स्टेचर २ थान, टयुव १ थान, रिङ्ग १ थान, हाते बन्चरो २ थान, आरा १ थान, घन १ थान, सेफ्टी हेल्मेट ५ थान, पानी बुट १२ थान।	लाईफ ज्याकेट १० थान, फायर एक्सटेन्डगुसर ३ वटा, चेन्सो १ थान साबेल -५ थान बेल्ला ५ थान फस्टेड बक्स र प्राथमिक उपचारका सामाग्रिहरु।
स.प्र.बल नेपाल सप्रबल नेपाल सुरक्षा बेश उर्लाबारी उर्लाबारी नपा ४	नभएको	लाईफ ज्याकेट -१२ थान, ३.टयुव-२ थान, पिक-५ थान, साबेल-२ थान, फरुवा-५ थान, गैती-३ थान, डोरी-७कि.ग्रा, बन्चरो-५ थान, लाईफ ब्याग -४ थान, कटन रोप/ थ्रो ब्याग -३ थान, फोल्डिङ्ग स्टेचर-१ थान	स्टेचर -१ थान, गैती - ३ थान, फायरस्ट्रिङ्ग गुसर -२ थान
स.प्र.बल नेपाल सुरक्षा बेश सौठा रतुवामाई नपा ६	नभएको	रबर टयुव, नाईलन डोरी, लाईफ ज्याकेट, थ्रो ब्याग, स्टेचर, गमबुट, फएड बक्स, स्टारिक रोप, हेल्मेट	



 प्रमुख जिल्ला अधिकारी

अनुसूची १०: जिल्ला प्रहरी कार्यालय र मातहतका चौकी, पोष्ट र ईलाकाहरूमा उपलब्ध सामग्रीहरू:

सि.न.	जिल्ला	प्रहरी कार्यालय र सबै मातहत प्रदेश प्रहरी कार्यालय र सबै मातहत	विवरण			के.
			उद्धार सामग्रीहरूको नाम	संख्या		
				साबुत	बेसाबुत	
१			लाईफ ज्याकेट	१७९ थान		
२			नाईलन डोरी	१२९५ मिटर		
३			ट्युब	४५ थान		
४			बाल्टीन	६३ थान		
५			बन्चरो	४ थान		
६			साबेल/बेल्चा	१०५ थान	१ थान	
७			पिक	५ थान		
८			Fire fighting extinguisher	२० थान	२ थान	
९			कोदालो	७१ थान		
१०	मोरङ	जिप्रका मोरङ तथा मातहत समेत	स्ट्रेचर	४२ थान	१ थान	
११			सेफिटबेल्ट	२६ थान		
१२			सेफिट हेलमेट	१४ थान		
१३			Water Ring	३ थान		
१४			गल/खन्ती	१४ थान		
१५			झम्पल	५९ थान		
१६			गैती	६१ थान	१ थान	
१७			गमबुट	६३ जोर	१ जोर	
१८			पन्जा	४ जोर		
१९			रिफ्रेकटिड ज्याकेट	३ थान		
२०			प्लाष्टिक हेलमेट	१० थान		
२१			टर्च लाईट	४ थान	३ थान	
२२			हम्मर/हतौडी	५ थान		

सन्दर्भ सामग्रीहरू

- जिल्ला विपद् पूर्वतयारी तथा प्रतिकार्य योजना (मोरङ २०६७) अघावधिक २०८१,
- विपद् पूर्वतयारी तथा प्रतिकार्य योजना तर्जुमा मार्गदर्शन २०६७ (संसोधन २०७६),
- सरोकारवाला कार्यालय र संघसंस्थाहरूमा भएका तथ्याङ्क तथा अभिलेखहरू,
- स्थानीय तहका तथ्याङ्कहरू, टेलिफोन वार्ता र अन्तरक्रिया


प्रमुख जिल्ला अधिकारी